



Endergebnis inklusive Stichwahl

# Bürgermeisterwahl 2015 Oberösterreich

<http://wahl.land-oberoesterreich.gv.at/>

## Bürgermeisterwahl 2015 Gesamtergebnis Hauptwahl 27. 09. 2015 inklusive Stichwahl

Ergebnis von 442 oö. Gemeinden

**Zusammenfassung**

Landeswahlbehörde  
Presseabteilung

**Auftraggeber**

Projektgruppe Wahlen: Abteilungen IT,  
Presse, Geoinformation und Statistik  
HR Dr. Michael Schöfecker

**Bearbeiter**

4021 Linz, Altstadt 30a

**Adresse**

+43 (0)732 / 7720-13274  
[stat.post@ooe.gv.at](mailto:stat.post@ooe.gv.at)

**Telefon**  
**E-Mail**

Landeswahlbehörde

**Datenquelle**

37/2015

**Folge**

## Auswertungsübersicht Bürgermeisterwahl 2015

### Tabellen:

	Seite
1. Endergebnis der Bürgermeisterwahl 2015 .....	4
2. Ergebnisse der Gemeinden und Bezirke.....	5
3. Gemeindetypenliste .....	41
4. Stimmenanteile Gemeindetypen .....	44
5. Anteilsveränderung Gemeindetypen .....	47
6. Bestenliste (30 Gemeinden)	
höchste, niedrigste Wahlbeteiligung .....	49
höchste, niedrigste Stimmenanteile 5 Parteien .....	51
Zu-, bzw. Abnahme der Wahlbeteiligung.....	60
Zu-, bzw. Abnahme des Stimmenanteils, 4 Parteien .....	62
7. Gemeinden mit Stichwahlen .....	70
8. Ergebnisse der Stichwahlen .....	74
8. Liste Bürgermeister ohne Mehrheit im Gemeinderat, Bürgermeisterwechsel .....	76
10. Liste der "Sonstigen" Parteien und Kandidaten.....	78

### Grafiken:

1. Wahlbeteiligung
2. Wahlbeteiligungsveränderung
3. Bürgermeisterpartei
4. Bürgermeisterpartei inkl. Stichwahl
5. Stimmenanteil ÖVP
6. Stimmenanteilsveränderung ÖVP
7. Stimmenanteil SPÖ
8. Stimmenanteilsveränderung SPÖ
9. Stimmenanteil FPÖ
10. Stimmenanteilsveränderung FPÖ
11. Stimmenanteil GRÜNE
12. Stimmenanteilsveränderung GRÜNE
13. Stimmenanteil NEOS
14. Stimmenanteil „Nein“-Stimmen
15. Ungültige Stimmen

### Erläuterungen:

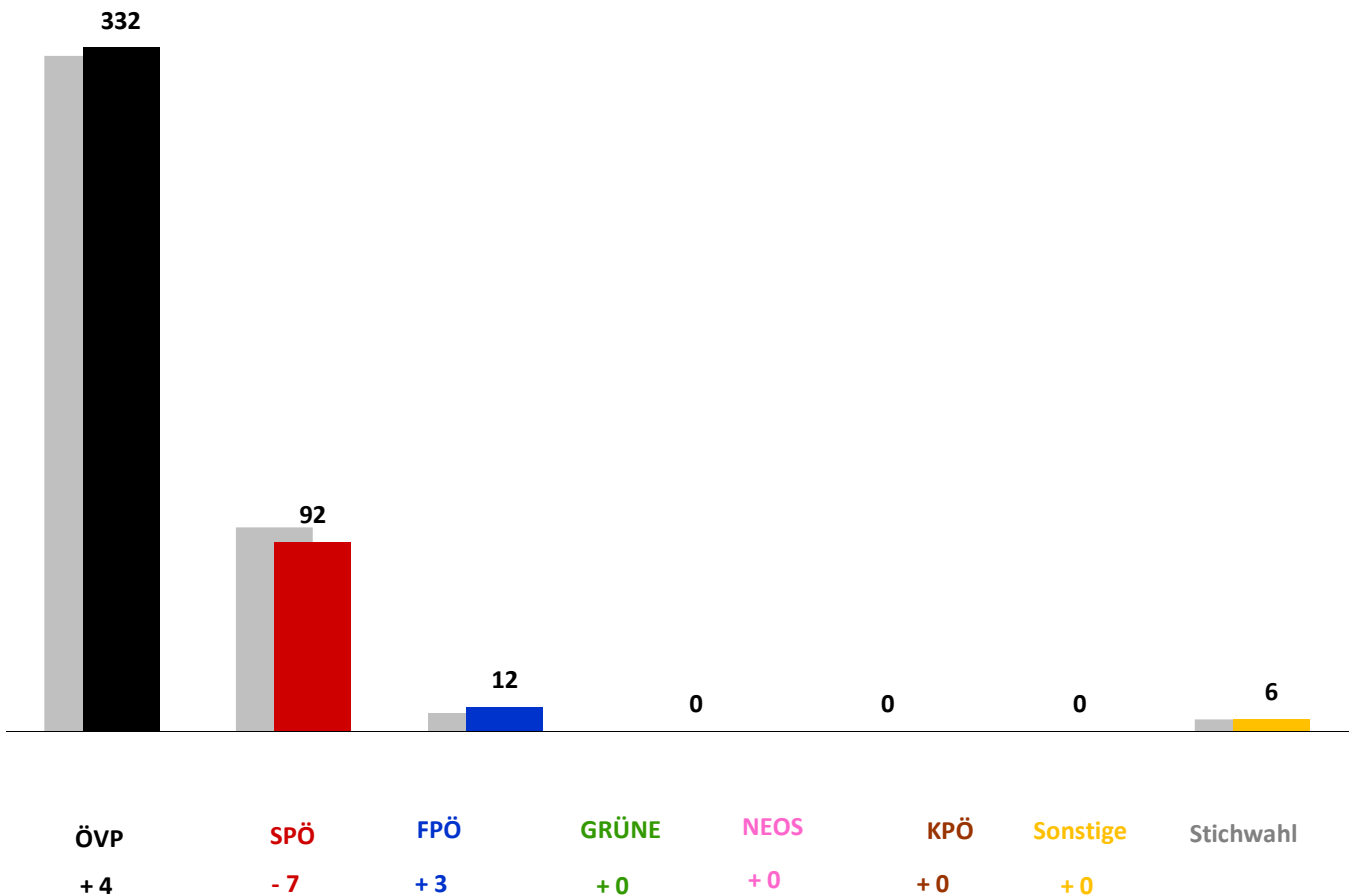
Ant.% = Stimmenanteil in Prozent

Diff.% = Differenz in Prozentpunkten

## Ergebnis der Bürgermeisterwahl 2015

Partei		Vergleich Bürgermeisterwahlen 2009 und 2015		
		BGM 2009	BGM 2015	Veränderung 09/15
ÖVP	Österreichische Volkspartei	328	332	+ 4
SPÖ	Sozialdemokratische Partei Österreichs	99	92	- 7
FPÖ	Freiheitliche Partei Österreichs	9	12	+ 3
GRÜNE	Die Grünen	0	0	+ 0
NEOS	NEOS - Das neue Österreich	0	0	+ 0
KPÖ	Kommunistische Partei Österreichs	0	0	+ 0
Sonstige	Bürger-, Namenslisten	6	6	+ 0
<b>Oberösterreich</b>		<b>442</b>	<b>442</b>	

### Bürgermeisterwahl 2015



Verzeichnis der Sonstigen Parteien, Bürger- und Namenslisten siehe Seite 74

**In 46 Gemeinden fanden am 11., 18. und 25. Oktober Stichwahlen statt.**

Auflistung der Gemeinden siehe Seite 70ff



Gem.Nr	Gemeinde	NEOS		KPÖ			SONST 1		SONST 2		Nein-Stimmen	
		Stimm.	Ant.%	Stimm.	Ant.%	Diff.%	Stimm.	Ant.%	Stimm.	Ant.%	Stimm.	Ant.%
<b>4</b>	<b>Oberösterreich</b>	<b>6.001</b>	<b>0,69</b>	<b>0</b>	<b>0,00</b>	<b>-0,08</b>	<b>16.308</b>	<b>1,89</b>	<b>2.932</b>	<b>0,34</b>	<b>14.549</b>	<b>1,68</b>
	WK Linz Umgebung	4.257	2,33	0	0,00	+0,00	1.779	0,97	729	0,40	536	0,29
	WK Innviertel	313	0,24	0	0,00	+0,00	3.724	2,80	1.319	0,99	3.769	2,83
	WK Hausruckviertel	811	0,38	0	0,00	-0,18	2.276	1,06	45	0,02	3.807	1,77
	WK Traunviertel	525	0,34	0	0,00	-0,18	3.194	2,08	102	0,07	1.056	0,69
	WK Mühlviertel	95	0,05	0	0,00	-0,02	5.335	2,98	737	0,41	5.381	3,01
<b>40101</b>	<b>Linz</b>	<b>3.275</b>	<b>3,30</b>	<b>0</b>	<b>0,00</b>	<b>+0,00</b>	<b>836</b>	<b>0,84</b>	<b>729</b>	<b>0,73</b>	<b>0</b>	<b>0,00</b>
<b>40201</b>	<b>Steyr</b>	<b>445</b>	<b>2,31</b>	<b>0</b>	<b>0,00</b>	<b>-1,41</b>	<b>210</b>	<b>1,09</b>	<b>0</b>	<b>0,00</b>	<b>0</b>	<b>0,00</b>
<b>40301</b>	<b>Wels</b>	<b>614</b>	<b>2,02</b>	<b>0</b>	<b>0,00</b>	<b>-1,35</b>	<b>295</b>	<b>0,97</b>	<b>0</b>	<b>0,00</b>	<b>0</b>	<b>0,00</b>
<b>404</b>	<b>Braunau am Inn</b>	<b>145</b>	<b>0,25</b>	<b>0</b>	<b>0,00</b>	<b>+0,00</b>	<b>1.067</b>	<b>1,83</b>	<b>1.319</b>	<b>2,26</b>	<b>1.469</b>	<b>2,52</b>
40401	Altheim	0	0,00	0	0,00	+0,00	0	0,00	0	0,00	0	0,00
40402	Aspach	0	0,00	0	0,00	+0,00	0	0,00	0	0,00	0	0,00
40403	Auerbach	0	0,00	0	0,00	+0,00	0	0,00	0	0,00	80	23,46
40404	Braunau am Inn	0	0,00	0	0,00	+0,00	166	2,01	0	0,00	0	0,00
40405	Burgkirchen	0	0,00	0	0,00	+0,00	0	0,00	0	0,00	0	0,00
40406	Eggelsberg	0	0,00	0	0,00	+0,00	0	0,00	0	0,00	0	0,00
40407	Feldkirchen bei Mattighofen	0	0,00	0	0,00	+0,00	0	0,00	0	0,00	0	0,00
40408	Franking	0	0,00	0	0,00	+0,00	0	0,00	0	0,00	106	19,96
40409	Geretsberg	0	0,00	0	0,00	+0,00	0	0,00	0	0,00	0	0,00
40410	Gilgenberg am Weilhart	0	0,00	0	0,00	+0,00	0	0,00	561	65,31	0	0,00
40411	Haigermoos	0	0,00	0	0,00	+0,00	0	0,00	0	0,00	0	0,00
40412	Handenberg	0	0,00	0	0,00	+0,00	0	0,00	0	0,00	71	8,70
40413	Helpfau-Uttendorf	0	0,00	0	0,00	+0,00	0	0,00	0	0,00	121	7,03
40414	Hochburg-Ach	0	0,00	0	0,00	+0,00	0	0,00	0	0,00	421	24,34
40415	Höhhart	0	0,00	0	0,00	+0,00	0	0,00	0	0,00	0	0,00
40416	Jeging	0	0,00	0	0,00	+0,00	65	14,94	0	0,00	0	0,00
40417	Kirchberg bei Mattighofen	0	0,00	0	0,00	+0,00	0	0,00	0	0,00	79	10,63
40418	Lengau	0	0,00	0	0,00	+0,00	0	0,00	0	0,00	0	0,00
40419	Lochen	0	0,00	0	0,00	+0,00	0	0,00	0	0,00	0	0,00
40420	Maria Schmolln	0	0,00	0	0,00	+0,00	0	0,00	0	0,00	0	0,00
40421	Mattighofen	0	0,00	0	0,00	+0,00	196	7,51	758	29,05	0	0,00
									1160	48,09		
40422	Mauerkirchen	56	4,47	0	0,00	+0,00	0	0,00	0	0,00	0	0,00

# Ergebnisse der Gemeinden und Bezirke Bürgermeisterwahl

Fortsetzung nächste Seite

Gem.Nr	Gemeinde	Wahl- berecht.	Wahl- bet. in%	gültige Stimmen	Bürgermeister	ÖVP			SPÖ			FPÖ			GRÜNE			
						Stimm.	Ant.%	Diff.%	Stimm.	Ant.%	Diff.%	Stimm.	Ant.%	Diff.%	Stimm.	Ant.%	Diff.%	
		1843	60,39	1103	Gerner Horst SP	424	38,44		679	61,56								
40423	Mining	991	82,2	743	Ing. Hasiweder Günter VP	693	93,27	+18,37	0	0,00	-25,10	0	0,00	+0,00	0	0,00	+0,00	
40424	Moosbach	794	80,9	614	Ing. Scharf Johann FP	0	0,00	-16,24	0	0,00	+0,00	568	92,51	+8,75	0	0,00	+0,00	
40425	Moosdorf	1.333	77,7	996	Emersberger Manfred SP	335	33,63	+33,63	661	66,37	-16,01	0	0,00	+0,00	0	0,00	+0,00	
40426	Munderfing	2.388	78,7	1.831	Voggenberger Martin VP	1.133	61,88	-12,25	305	16,66	-9,21	0	0,00	+0,00	0	0,00	+0,00	
40427	Neukirchen an der Enknach	1.775	84,6	1.433	Mag. Prillhofer Johann SP	272	18,98	-26,46	1.161	81,02	+49,07	0	0,00	-22,61	0	0,00	+0,00	
40428	Ostermiething	2.610	65,5	1.588	Holzner Gerhard VP	1.279	80,54	+4,77	0	0,00	-14,76	0	0,00	-9,46	0	0,00	+0,00	
40429	Palting	772	75,3	548	Stockinger Franz VP	418	76,28	-8,65	0	0,00	-15,07	130	23,72	+23,72	0	0,00	+0,00	
40430	Perwang am Grabensee	780	74,7	530	Sulzberger Josef Cyriak VP	441	83,21	+3,37	0	0,00	-20,16	0	0,00	+0,00	0	0,00	+0,00	
40431	Pfaffstätt	842	78,7	642	Gerner Wolfgang VP	466	72,59	+17,90	176	27,41	-14,67	0	0,00	+0,00	0	0,00	+0,00	
40432	Pischelsdorf am Engelbach	1.389	77,3	1.017	Rehrl Josef VP	802	78,86	-9,96	215	21,14	+21,14	0	0,00	+0,00	0	0,00	+0,00	
40433	Polling im Innkreis	804	90,3	713	Stichwahl: VP/SP	317	44,46	-2,64	259	36,33	-6,68	137	19,21	+9,32	0	0,00	+0,00	
		804	85,32	680	Reiter-Stranzinger Bernhard VP	347	51,03		333	48,97								
40434	Roßbach	802	85,5	671	Bernroither Franz VP	517	77,05	+8,95	154	22,95	-8,95	0	0,00	+0,00	0	0,00	+0,00	
40435	St.Georgen am Fillmannsbach	325	89,2	274	Wengler Franz FP	0	0,00	+0,00	0	0,00	+0,00	223	81,39	-3,09	0	0,00	+0,00	
40436	St.Johann am Walde	1.733	84,7	1.449	Berger Gerhard SP	336	23,19	-16,72	892	61,56	+1,47	221	15,25	+15,25	0	0,00	+0,00	
40437	St.Pantaleon	2.470	73,5	1.774	David Valentin VP	895	50,45	+13,15	395	22,27	-26,09	237	13,36	+13,36	0	0,00	+0,00	
40438	St.Peter am Hart	2.007	78,0	1.469	Wimmer Robert VP	974	66,30	+31,40	495	33,70	-31,40	0	0,00	+0,00	0	0,00	+0,00	
40439	St.Radegund	507	79,1	386	Sigl Simon VP	369	95,60	+2,23	0	0,00	+0,00	0	0,00	+0,00	0	0,00	+0,00	
40440	St.Veit im Innkreis	342	88,3	284	Feichtinger Manfred VP	250	88,03	+43,69	0	0,00	-55,66	0	0,00	+0,00	0	0,00	+0,00	
40441	Schalchen	2.993	75,3	2.153	Fuchs Stefan SP	492	22,85	-7,15	1.225	56,90	-0,07	436	20,25	+9,29	0	0,00	+0,00	
40442	Schwand im Innkreis	754	81,0	577	Prielhofer Johann Martin VP	493	85,44	-9,90	0	0,00	+0,00	0	0,00	+0,00	0	0,00	+0,00	
40443	Tarsdorf	1.727	76,6	1.297	Dipl.-Ing. agr. Univ. Holzner Andrea VP	1.044	80,49	+23,37	0	0,00	-22,06	253	19,51	-1,31	0	0,00	+0,00	
40444	Traubach	597	80,9	459	Ing. Erlinger Martin VP	325	70,81	-23,69	0	0,00	+0,00	134	29,19	+29,19	0	0,00	+0,00	
40445	Überackern	597	79,2	464	Huber Michael VP	236	50,86	+4,85	228	49,14	-4,85	0	0,00	+0,00	0	0,00	+0,00	
40446	Weng im Innkreis	1.190	83,8	963	Stichwahl: VP/SP	448	46,52	-11,74	306	31,78	+9,40	209	21,70	+2,35	0	0,00	+0,00	
		1190	76,64	900	Moser Josef VP	521	57,89		379	42,11								

Gem.Nr	Gemeinde	NEOS		KPÖ			SONST 1		SONST 2		Nein-Stimmen	
		Stimm.	Ant. %	Stimm.	Ant. %	Diff. %	Stimm.	Ant. %	Stimm.	Ant. %	Stimm.	Ant. %
40423	Mining	0	0,00	0	0,00	+0,00	0	0,00	0	0,00	50	6,73
40424	Moosbach	0	0,00	0	0,00	+0,00	0	0,00	0	0,00	46	7,49
40425	Moosdorf	0	0,00	0	0,00	+0,00	0	0,00	0	0,00	0	0,00
40426	Munderfing	0	0,00	0	0,00	+0,00	393	21,46	0	0,00	0	0,00
40427	Neukirchen an der Enknach	0	0,00	0	0,00	+0,00	0	0,00	0	0,00	0	0,00
40428	Ostermiething	0	0,00	0	0,00	+0,00	0	0,00	0	0,00	309	19,46
40429	Palting	0	0,00	0	0,00	+0,00	0	0,00	0	0,00	0	0,00
40430	Perwang am Grabensee	89	16,79	0	0,00	+0,00	0	0,00	0	0,00	0	0,00
40431	Pfaffstätt	0	0,00	0	0,00	+0,00	0	0,00	0	0,00	0	0,00
40432	Pischelsdorf am Engelbach	0	0,00	0	0,00	+0,00	0	0,00	0	0,00	0	0,00
40433	Polling im Innkreis	0	0,00	0	0,00	+0,00	0	0,00	0	0,00	0	0,00
40434	Roßbach	0	0,00	0	0,00	+0,00	0	0,00	0	0,00	0	0,00
40435	St.Georgen am Fillmannsbach	0	0,00	0	0,00	+0,00	0	0,00	0	0,00	51	18,61
40436	St.Johann am Walde	0	0,00	0	0,00	+0,00	0	0,00	0	0,00	0	0,00
40437	St.Pantaleon	0	0,00	0	0,00	+0,00	247	13,92	0	0,00	0	0,00
40438	St.Peter am Hart	0	0,00	0	0,00	+0,00	0	0,00	0	0,00	0	0,00
40439	St.Radegund	0	0,00	0	0,00	+0,00	0	0,00	0	0,00	17	4,40
40440	St.Veit im Innkreis	0	0,00	0	0,00	+0,00	0	0,00	0	0,00	34	11,97
40441	Schalchen	0	0,00	0	0,00	+0,00	0	0,00	0	0,00	0	0,00
40442	Schwand im Innkreis	0	0,00	0	0,00	+0,00	0	0,00	0	0,00	84	14,56
40443	Tarsdorf	0	0,00	0	0,00	+0,00	0	0,00	0	0,00	0	0,00
40444	Treubach	0	0,00	0	0,00	+0,00	0	0,00	0	0,00	0	0,00
40445	Überackern	0	0,00	0	0,00	+0,00	0	0,00	0	0,00	0	0,00
40446	Weng im Innkreis	0	0,00	0	0,00	+0,00	0	0,00	0	0,00	0	0,00



# Ergebnisse der Gemeinden und Bezirke Bürgermeisterwahl

Fortsetzung nächste Seite

Gem.Nr	Gemeinde	Wahl- berecht.	Wahl- bet. in%	gültige Stimmen	Bürgermeister	ÖVP			SPÖ			FPÖ			GRÜNE		
						Stimm.	Ant.%	Diff.%	Stimm.	Ant.%	Diff.%	Stimm.	Ant.%	Diff.%	Stimm.	Ant.%	Diff.%
<b>405</b>	<b>Eferding</b>	<b>26.256</b>	<b>84,6</b>	<b>21.032</b>		<b>10.241</b>	<b>48,69</b>	<b>-4,67</b>	<b>8.086</b>	<b>38,45</b>	<b>+0,72</b>	<b>1.706</b>	<b>8,11</b>	<b>+1,65</b>	<b>338</b>	<b>1,61</b>	<b>+1,13</b>
40501	Alkoven	4.687	82,6	3.771	Schuhmann Gabriel Franz SP	1.123	29,78	-4,22	1.939	51,42	+0,86	530	14,05	+5,64	0	0,00	+0,00
40502	Aschach an der Donau	1.703	83,4	1.360	Knierzinger Friedrich VP	890	65,44	+25,68	242	17,79	-26,33	228	16,76	+0,65	0	0,00	+0,00
40503	Eferding	3.032	74,9	2.212	Stichwahl: VP/-	792	35,80	-0,95	958	43,31	-12,55	219	9,90	+2,51	151	6,83	+6,83
		3032	51,78	1553	Mair Severin VP	1088	70,06										
40504	Fraham	1.876	86,4	1.505	Schick Harald SP	242	16,08	-13,38	862	57,28	+0,48	214	14,22	+6,99	187	12,43	+5,93
40505	Haibach ob der Donau	1.106	86,5	917	Straßl Franz VP	646	70,45	-21,50	271	29,55	+29,55	0	0,00	+0,00	0	0,00	+0,00
40506	Hartkirchen	3.435	87,2	2.707	Moshammer Wolfram SP	1.298	47,95	-9,99	1.409	52,05	+13,18	0	0,00	+0,00	0	0,00	+0,00
40507	Hinzenbach	1.590	87,4	1.287	Kreinecker Wolfgang Karl VP	778	60,45	-2,17	509	39,55	+2,17	0	0,00	+0,00	0	0,00	+0,00
40508	Prambachkirchen	2.308	86,0	1.789	Schweitzer Johann VP	1.240	69,31	-8,08	549	30,69	+8,08	0	0,00	+0,00	0	0,00	+0,00
40509	Pupping	1.496	86,1	1.231	Schlucker Hubert Johann VP	634	51,50	-12,62	254	20,63	+7,16	343	27,86	+5,44	0	0,00	+0,00
40510	St.Marienkirchen an d. Pöls	1.923	88,6	1.651	Grubmair Harald VP	1.040	62,99	+7,17	611	37,01	+1,22	0	0,00	-8,39	0	0,00	+0,00
40511	Scharten	1.789	87,4	1.528	Höckner Jürgen VP	1.044	68,32	-0,47	312	20,42	-2,63	172	11,26	+3,10	0	0,00	+0,00
40512	Stroheim	1.311	87,0	1.074	Stichwahl: VP/mea	514	47,86	-24,52	170	15,83	-11,79	0	0,00	+0,00	0	0,00	+0,00
		1311	78,87	1012	Gammer Rudolf VP	519	51,28										

Gem.Nr	Gemeinde	NEOS		KPÖ			SONST 1		SONST 2		Nein-Stimmen	
		Stimm.	Ant.%	Stimm.	Ant.%	Diff.%	Stimm.	Ant.%	Stimm.	Ant.%	Stimm.	Ant.%
<b>405</b>	<b>Eferding</b>	<b>0</b>	<b>0,00</b>	<b>0</b>	<b>0,00</b>	<b>+0,00</b>	<b>661</b>	<b>3,14</b>	<b>0</b>	<b>0,00</b>	<b>0</b>	<b>0,00</b>
40501	Alkoven	0	0,00	0	0,00	+0,00	179	4,75	0	0,00	0	0,00
40502	Aschach an der Donau	0	0,00	0	0,00	+0,00	0	0,00	0	0,00	0	0,00
40503	Eferding	0	0,00	0	0,00	+0,00	92	4,16	0	0,00	0	0,00
											465	29,94
40504	Fraham	0	0,00	0	0,00	+0,00	0	0,00	0	0,00	0	0,00
40505	Haibach ob der Donau	0	0,00	0	0,00	+0,00	0	0,00	0	0,00	0	0,00
40506	Hartkirchen	0	0,00	0	0,00	+0,00	0	0,00	0	0,00	0	0,00
40507	Hinzenbach	0	0,00	0	0,00	+0,00	0	0,00	0	0,00	0	0,00
40508	Prambachkirchen	0	0,00	0	0,00	+0,00	0	0,00	0	0,00	0	0,00
40509	Pupping	0	0,00	0	0,00	+0,00	0	0,00	0	0,00	0	0,00
40510	St.Marienkirchen an d. Pöls	0	0,00	0	0,00	+0,00	0	0,00	0	0,00	0	0,00
40511	Scharten	0	0,00	0	0,00	+0,00	0	0,00	0	0,00	0	0,00
40512	Stroheim	0	0,00	0	0,00	+0,00	390	36,31	0	0,00	0	0,00
							493	48,72				

# Ergebnisse der Gemeinden und Bezirke Bürgermeisterwahl

Fortsetzung nächste Seite

Gem.Nr	Gemeinde	Wahl- berecht.	Wahl- bet. in%	gültige Stimmen	Bürgermeister	ÖVP			SPÖ			FPÖ			GRÜNE		
						Stimm.	Ant. %	Diff. %	Stimm.	Ant. %	Diff. %	Stimm.	Ant. %	Diff. %	Stimm.	Ant. %	Diff. %
<b>406</b>	<b>Freistadt</b>	<b>53.624</b>	<b>86,6</b>	<b>43.971</b>		<b>26.051</b>	<b>59,25</b>	<b>-2,16</b>	<b>13.082</b>	<b>29,75</b>	<b>-2,14</b>	<b>973</b>	<b>2,21</b>	<b>+2,02</b>	<b>973</b>	<b>2,21</b>	<b>-0,30</b>
40601	Freistadt	6.081	81,6	4.757	Jachs Christian VP	2.722	57,22	-7,28	1.142	24,01	-4,18	337	7,08	+7,08	0	0,00	+0,00
40602	Grünbach	1.541	81,8	1.166	Weißböck Stefan VP	919	78,82	+9,12	0	0,00	-30,30	0	0,00	+0,00	0	0,00	+0,00
40603	Gutau	2.221	86,2	1.867	Lindner Josef SP	405	21,69	-6,68	1.336	71,56	+4,48	126	6,75	+2,20	0	0,00	+0,00
40604	Hagenberg im Mühlkreis	2.249	87,4	1.833	Mag. Kührtreiber-Leitner Kathrin VP	1.334	72,78	+23,57	0	0,00	-36,25	139	7,58	+7,58	360	19,64	+5,11
40605	Hirschbach im Mühlkreis	952	89,3	768	Ing. Schartmüller Wolfgang VP	701	91,28	+20,92	0	0,00	+0,00	0	0,00	+0,00	0	0,00	+0,00
40606	Kaltenberg	515	92,6	452	Reithmayr Alois VP	407	90,04	+7,17	0	0,00	+0,00	0	0,00	+0,00	0	0,00	+0,00
40607	Kefermarkt	1.702	86,1	1.369	Brandstötter Herbert VP	1.002	73,19	+15,56	367	26,81	-15,56	0	0,00	+0,00	0	0,00	+0,00
40608	Königswiesen	2.564	87,0	2.054	Holzmann Johann VP	1.750	85,20	-5,79	0	0,00	+0,00	0	0,00	+0,00	0	0,00	+0,00
40609	Lasberg	2.293	86,7	1.934	Stichwahl: VP/SP	962	49,74	-21,74	565	29,21	+29,21	93	4,81	+4,81	314	16,24	-12,28
		2293	80,81	1832	Brandstätter Josef VP	1010	55,13		822	44,87							
40610	Leopoldschlag	854	87,4	652	Koller Hubert VP	463	71,01	-24,08	0	0,00	+0,00	0	0,00	+0,00	0	0,00	+0,00
40611	Liebenau	1.378	91,6	1.243	Punz Erich SP	498	40,06	-0,50	745	59,94	+0,50	0	0,00	+0,00	0	0,00	+0,00
40612	Neumarkt im Mühlkreis	2.605	89,7	2.267	Mag. Denkmaier Franz Christian SP	642	28,32	-6,06	1.625	71,68	+6,06	0	0,00	+0,00	0	0,00	+0,00
40613	Pierbach	786	86,0	620	Freinschlag Richard VP	594	95,81	+28,81	0	0,00	-33,00	0	0,00	+0,00	0	0,00	+0,00
40614	Pregarten	4.293	84,2	3.447	Scheuwimmer Anton VP	2.309	66,99	-2,40	1.138	33,01	+2,40	0	0,00	+0,00	0	0,00	+0,00
40615	Rainbach im Mühlkreis	2.369	84,2	1.880	Stockinger Friedrich VP	1.296	68,94	-8,22	306	16,28	-6,56	278	14,79	+14,79	0	0,00	+0,00
40616	Sandl	1.150	89,6	944	Pils Alois SP	0	0,00	-47,06	803	85,06	+35,52	0	0,00	+0,00	0	0,00	+0,00
40617	St.Leonhard bei Freistadt	1.141	88,1	926	Langthaler Josef VP	731	78,94	-0,50	0	0,00	+0,00	0	0,00	+0,00	0	0,00	+0,00
40618	St.Oswald bei Freistadt	2.315	90,9	2.029	Punkenhofer Alois SP	957	47,17	+12,43	1.072	52,83	-12,43	0	0,00	+0,00	0	0,00	+0,00
40619	Schönau im Mühlkreis	1.573	87,9	1.304	Haunschmied Herbert VP	1.209	92,71	+12,12	0	0,00	-19,41	0	0,00	+0,00	0	0,00	+0,00
40620	Tragwein	2.490	89,3	2.130	Naderer Josef VP	1.368	64,23	+2,04	762	35,77	-2,04	0	0,00	+0,00	0	0,00	+0,00
40621	Unterweißenbach	1.865	84,1	1.503	Hinterreither-Kern Johannes VP	1.436	95,54	+1,25	0	0,00	+0,00	0	0,00	+0,00	0	0,00	+0,00
40622	Unterweikersdorf	1.662	90,3	1.439	Wurm Wilhelm SP	471	32,73	-1,09	892	61,99	-4,19	0	0,00	+0,00	0	0,00	+0,00
40623	Waldburg	1.093	87,3	901	Ing. Hirtl Michael VP	524	58,16	-13,95	377	41,84	+13,95	0	0,00	+0,00	0	0,00	+0,00
40624	Wartberg ob der Aist	3.475	85,8	2.824	Ing. Stegellner Dietmar SP	573	20,29	-8,80	1.952	69,12	+9,48	0	0,00	+0,00	299	10,59	-0,68
40625	Weitersfelden	865	88,0	717	Dipl.-Ing. Hölzl Franz Xaver VP	624	87,03	-5,72	0	0,00	+0,00	0	0,00	+0,00	0	0,00	+0,00
40626	Windhaag bei Freistadt	1.288	87,3	1.025	Traxler Erich VP	783	76,39	-10,01	0	0,00	+0,00	0	0,00	+0,00	0	0,00	+0,00
40627	Bad Zell	2.304	88,3	1.920	Mag. phil. Tischler Hubert VP	1.371	71,41	+2,57	0	0,00	-11,08	0	0,00	+0,00	0	0,00	+0,00

Gem.Nr	Gemeinde	NEOS		KPÖ			SONST 1		SONST 2		Nein-Stimmen	
		Stimm.	Ant.%	Stimm.	Ant.%	Diff.%	Stimm.	Ant.%	Stimm.	Ant.%	Stimm.	Ant.%
<b>406</b>	<b>Freistadt</b>	<b>0</b>	<b>0,00</b>	<b>0</b>	<b>0,00</b>	<b>+0,00</b>	<b>1.181</b>	<b>2,69</b>	<b>0</b>	<b>0,00</b>	<b>1.711</b>	<b>3,89</b>
40601	Freistadt	0	0,00	0	0,00	+0,00	556	11,69	0	0,00	0	0,00
40602	Grünbach	0	0,00	0	0,00	+0,00	0	0,00	0	0,00	247	21,18
40603	Gutau	0	0,00	0	0,00	+0,00	0	0,00	0	0,00	0	0,00
40604	Hagenberg im Mühlkreis	0	0,00	0	0,00	+0,00	0	0,00	0	0,00	0	0,00
40605	Hirschbach im Mühlkreis	0	0,00	0	0,00	+0,00	0	0,00	0	0,00	67	8,72
40606	Kaltenberg	0	0,00	0	0,00	+0,00	0	0,00	0	0,00	45	9,96
40607	Kefermarkt	0	0,00	0	0,00	+0,00	0	0,00	0	0,00	0	0,00
40608	Königswiesen	0	0,00	0	0,00	+0,00	0	0,00	0	0,00	304	14,80
40609	Lasberg	0	0,00	0	0,00	+0,00	0	0,00	0	0,00	0	0,00
40610	Leopoldschlag	0	0,00	0	0,00	+0,00	0	0,00	0	0,00	189	28,99
40611	Liebenau	0	0,00	0	0,00	+0,00	0	0,00	0	0,00	0	0,00
40612	Neumarkt im Mühlkreis	0	0,00	0	0,00	+0,00	0	0,00	0	0,00	0	0,00
40613	Pierbach	0	0,00	0	0,00	+0,00	0	0,00	0	0,00	26	4,19
40614	Pregarten	0	0,00	0	0,00	+0,00	0	0,00	0	0,00	0	0,00
40615	Rainbach im Mühlkreis	0	0,00	0	0,00	+0,00	0	0,00	0	0,00	0	0,00
40616	Sandl	0	0,00	0	0,00	+0,00	0	0,00	0	0,00	141	14,94
40617	St.Leonhard bei Freistadt	0	0,00	0	0,00	+0,00	0	0,00	0	0,00	195	21,06
40618	St.Oswald bei Freistadt	0	0,00	0	0,00	+0,00	0	0,00	0	0,00	0	0,00
40619	Schönau im Mühlkreis	0	0,00	0	0,00	+0,00	0	0,00	0	0,00	95	7,29
40620	Tragwein	0	0,00	0	0,00	+0,00	0	0,00	0	0,00	0	0,00
40621	Unterweißenbach	0	0,00	0	0,00	+0,00	0	0,00	0	0,00	67	4,46
40622	Unterweikersdorf	0	0,00	0	0,00	+0,00	76	5,28	0	0,00	0	0,00
40623	Waldburg	0	0,00	0	0,00	+0,00	0	0,00	0	0,00	0	0,00
40624	Wartberg ob der Aist	0	0,00	0	0,00	+0,00	0	0,00	0	0,00	0	0,00
40625	Weitersfelden	0	0,00	0	0,00	+0,00	0	0,00	0	0,00	93	12,97
40626	Windhaag bei Freistadt	0	0,00	0	0,00	+0,00	0	0,00	0	0,00	242	23,61
40627	Bad Zell	0	0,00	0	0,00	+0,00	549	28,59	0	0,00	0	0,00

# Ergebnisse der Gemeinden und Bezirke Bürgermeisterwahl

Fortsetzung nächste Seite

Gem.Nr	Gemeinde	Wahl- berecht.	Wahl- bet. in%	gültige Stimmen	Bürgermeister	ÖVP			SPÖ			FPÖ			GRÜNE		
						Stimm.	Ant.%	Diff.%	Stimm.	Ant.%	Diff.%	Stimm.	Ant.%	Diff.%	Stimm.	Ant.%	Diff.%
<b>407</b>	<b>Gmunden</b>	<b>82.547</b>	<b>78,6</b>	<b>61.488</b>		<b>23.843</b>	<b>38,78</b>	<b>-1,76</b>	<b>25.512</b>	<b>41,49</b>	<b>-3,98</b>	<b>9.235</b>	<b>15,02</b>	<b>+6,22</b>	<b>1.470</b>	<b>2,39</b>	<b>-0,29</b>
40701	Altmünster	8.472	76,5	6.088	Stichwahl: VP/SP	2.537	41,67	-16,33	2.390	39,26	+13,83	789	12,96	+6,04	372	6,11	-3,54
		8472	68,78	5737	Feichtinger Elisabeth SP	2283	39,79		3454	60,21							
40702	Bad Goisern am Hallstätter	6.364	78,8	4.779	Ellmer Peter Matthias SP	683	14,29	+4,06	2.898	60,64	-11,50	1.198	25,07	+10,57	0	0,00	-3,14
40703	Bad Ischl	11.448	74,3	7.920	Heide Hannes SP	1.077	13,60	-5,39	5.649	71,33	-2,74	1.194	15,08	+10,13	0	0,00	-1,99
40704	Ebensee	6.571	80,7	5.082	Ing. Siller Markus SP	585	11,51	-11,44	3.178	62,53	+7,33	463	9,11	+9,11	0	0,00	+0,00
40705	Gmunden	10.654	72,7	7.464	Mag.phil. Krapf Stefan Peter VP	5.113	68,50	+11,31	821	11,00	-14,79	966	12,94	-2,31	564	7,56	+7,56
40706	Gosau	1.533	81,5	1.189	Ing. Posch Friedrich SP	313	26,32	+1,67	687	57,78	-11,25	189	15,90	+9,57	0	0,00	+0,00
40707	Grünau im Almtal	1.682	85,3	1.351	Weidinger Alois SP	242	17,91	-16,27	775	57,36	+6,44	334	24,72	+9,82	0	0,00	+0,00
40708	Gschwandt	2.184	83,8	1.722	Steindl Friedrich VP	1.147	66,61	-3,31	306	17,77	-12,31	269	15,62	+15,62	0	0,00	+0,00
40709	Hallstatt	667	84,9	524	Scheutz Alexander SP	0	0,00	+0,00	416	79,39	-14,23	0	0,00	+0,00	0	0,00	+0,00
40710	Kirchham	1.649	82,5	1.257	Kronberger Johann Josef VP	1.136	90,37	-2,45	0	0,00	+0,00	0	0,00	+0,00	0	0,00	+0,00
40711	Laakirchen	7.469	77,1	5.491	Stichwahl: VP/SP	2.059	37,50	+3,66	2.516	45,82	-3,28	916	16,68	-0,38	0	0,00	+0,00
		7469	65,24	4820	Ing. Feichtinger Fritz SP	2062	42,78		2758	57,22							
40712	Obertraun	654	79,1	468	Mag. Höll Egon SP	0	0,00	+0,00	338	72,22	-7,87	0	0,00	+0,00	0	0,00	+0,00
40713	Ohlsdorf	4.158	85,1	3.368	Eisner Christine VP	1.781	52,88	+8,22	917	27,23	-14,20	670	19,89	+5,97	0	0,00	+0,00
40714	Pinsdorf	3.097	78,1	2.227	Stichwahl: SP/FP	272	12,21	+12,21	969	43,51	-26,47	986	44,27	+14,25	0	0,00	+0,00
		3097	72,68	2190	Ing. Helms Dieter Ernst SP				1149	52,47		1041	47,53				
40715	Roitham	1.664	87,6	1.385	Gruber Alfred SP	363	26,21	+1,00	792	57,18	-0,87	230	16,61	-0,12	0	0,00	+0,00
40716	St.Konrad	904	88,4	765	Kronberger Franz VP	456	59,61	-10,76	235	30,72	+1,09	74	9,67	+9,67	0	0,00	+0,00
40717	St. Wolfgang im Salzkammer	2.262	79,2	1.725	Eisl Franz VP	1.119	64,87	+12,88	606	35,13	-8,79	0	0,00	+0,00	0	0,00	+0,00
40718	Traunkirchen	1.406	81,7	1.115	Schragl Christoph VP	611	54,80	-12,38	291	26,10	-6,72	0	0,00	+0,00	0	0,00	+0,00
40719	Scharnstein	3.865	82,7	3.054	Raffelsberger Rudolf VP	2.089	68,40	+24,57	965	31,60	-17,02	0	0,00	-7,56	0	0,00	+0,00
40720	Vorchdorf	5.844	81,7	4.514	DI Schimpl Gunter VP	2.260	50,07	-32,35	763	16,90	+16,90	957	21,20	+21,20	534	11,83	-5,75

Gem.Nr	Gemeinde	NEOS		KPÖ			SONST 1		SONST 2		Nein-Stimmen	
		Stimm.	Ant.%	Stimm.	Ant.%	Diff.%	Stimm.	Ant.%	Stimm.	Ant.%	Stimm.	Ant.%
<b>407</b>	<b>Gmunden</b>	<b>0</b>	<b>0,00</b>	<b>0</b>	<b>0,00</b>	<b>+0,00</b>	<b>1.069</b>	<b>1,74</b>	<b>0</b>	<b>0,00</b>	<b>359</b>	<b>0,58</b>
40701	Altmünster	0	0,00	0	0,00	+0,00	0	0,00	0	0,00	0	0,00
40702	Bad Goisern am Hallstätter	0	0,00	0	0,00	+0,00	0	0,00	0	0,00	0	0,00
40703	Bad Ischl	0	0,00	0	0,00	+0,00	0	0,00	0	0,00	0	0,00
40704	Ebensee	0	0,00	0	0,00	+0,00	856	16,84	0	0,00	0	0,00
40705	Gmunden	0	0,00	0	0,00	+0,00	0	0,00	0	0,00	0	0,00
40706	Gosau	0	0,00	0	0,00	+0,00	0	0,00	0	0,00	0	0,00
40707	Grünau im Almtal	0	0,00	0	0,00	+0,00	0	0,00	0	0,00	0	0,00
40708	Gschwandt	0	0,00	0	0,00	+0,00	0	0,00	0	0,00	0	0,00
40709	Hallstatt	0	0,00	0	0,00	+0,00	0	0,00	0	0,00	108	20,61
40710	Kirchham	0	0,00	0	0,00	+0,00	0	0,00	0	0,00	121	9,63
40711	Laakirchen	0	0,00	0	0,00	+0,00	0	0,00	0	0,00	0	0,00
40712	Obertraun	0	0,00	0	0,00	+0,00	0	0,00	0	0,00	130	27,78
40713	Ohlsdorf	0	0,00	0	0,00	+0,00	0	0,00	0	0,00	0	0,00
40714	Pinsdorf	0	0,00	0	0,00	+0,00	0	0,00	0	0,00	0	0,00
40715	Roitham	0	0,00	0	0,00	+0,00	0	0,00	0	0,00	0	0,00
40716	St.Konrad	0	0,00	0	0,00	+0,00	0	0,00	0	0,00	0	0,00
40717	St.Wolfgang im Salzkammer	0	0,00	0	0,00	+0,00	0	0,00	0	0,00	0	0,00
40718	Traunkirchen	0	0,00	0	0,00	+0,00	213	19,10	0	0,00	0	0,00
40719	Scharnstein	0	0,00	0	0,00	+0,00	0	0,00	0	0,00	0	0,00
40720	Vorchdorf	0	0,00	0	0,00	+0,00	0	0,00	0	0,00	0	0,00

# Ergebnisse der Gemeinden und Bezirke Bürgermeisterwahl

Fortsetzung nächste Seite

Gem.Nr	Gemeinde	Wahl- berecht.	Wahl- bet. in%	gültige Stimmen	Bürgermeister	ÖVP			SPÖ			FPÖ			GRÜNE		
						Stimm.	Ant. %	Diff. %	Stimm.	Ant. %	Diff. %	Stimm.	Ant. %	Diff. %	Stimm.	Ant. %	Diff. %
<b>408</b>	<b>Grieskirchen</b>	<b>51.757</b>	<b>84,6</b>	<b>41.358</b>		<b>24.738</b>	<b>59,81</b>	<b>-3,20</b>	<b>8.226</b>	<b>19,89</b>	<b>-0,40</b>	<b>5.805</b>	<b>14,04</b>	<b>+1,18</b>	<b>280</b>	<b>0,68</b>	<b>+0,25</b>
40801	Aistersheim	689	84,0	556	Riener Rudolf VP	362	65,11	+5,61	194	34,89	+21,63	0	0,00	-27,24	0	0,00	+0,00
40802	Bad Schallerbach	3.204	76,2	2.335	Baumgartner Gerhard VP	1.670	71,52	-2,88	332	14,22	-2,23	333	14,26	+5,11	0	0,00	+0,00
40803	Bruck-Waasen	1.929	85,4	1.465	Sattlberger Peter VP	1.060	72,35	+3,36	405	27,65	-3,36	0	0,00	+0,00	0	0,00	+0,00
40804	Eschenau im Hausruckkreis	892	91,0	787	Humer Hannes VP	579	73,57	-2,42	65	8,26	-15,75	143	18,17	+18,17	0	0,00	+0,00
40805	Gallspach	2.081	78,1	1.591	Lang Dieter FP	369	23,19	+9,44	416	26,15	-28,61	806	50,66	+19,17	0	0,00	+0,00
40806	Gaspoltshofen	2.965	84,9	2.402	Ing. Klinger Wolfgang Franz FP	634	26,39	+1,00	0	0,00	-8,75	1.556	64,78	-1,08	212	8,83	+8,83
40807	Geboltskirchen	1.162	86,2	946	Stichwahl: VP/SP	405	42,81	-27,26	394	41,65	+11,72	102	10,78	+10,78	0	0,00	+0,00
		1162	83,99	963	Kirchsteiger Friedrich SP	407	42,26		556	57,74							
40808	Grieskirchen	3.762	79,2	2.836	Pachner Maria VP	1.532	54,02	-10,24	583	20,56	-1,70	721	25,42	+11,95	0	0,00	+0,00
40809	Haag am Hausruck	1.703	80,5	1.297	Ing. Binder Konrad Alois VP	1.109	85,51	+35,15	0	0,00	-49,64	0	0,00	+0,00	0	0,00	+0,00
40810	Heiligenberg	552	91,1	464	Haslehner Manfred VP	346	74,57	-5,34	0	0,00	+0,00	118	25,43	+5,34	0	0,00	+0,00
40811	Hofkirchen an der Trattnach	1.303	86,6	1.080	Zauner Alois VP	624	57,78	-30,33	177	16,39	+16,39	279	25,83	+25,83	0	0,00	+0,00
40812	Kallham	2.061	85,1	1.676	Pauzenberger Gottfried VP	1.264	75,42	-9,87	181	10,80	+10,80	231	13,78	-0,93	0	0,00	+0,00
40813	Kematen am Innbach	1.076	86,2	867	Bachmair Klaus SP	325	37,49	-19,90	542	62,51	+32,82	0	0,00	-12,92	0	0,00	+0,00
40814	Meggenhofen	1.179	91,6	1.056	Suchy Wilfried SP	305	28,88	-50,41	751	71,12	+71,12	0	0,00	-20,71	0	0,00	+0,00
40815	Michaelnbach	1.038	86,9	849	Dammayr Martin VP	715	84,22	-2,13	0	0,00	+0,00	0	0,00	+0,00	0	0,00	+0,00
40816	Natternbach	1.948	89,4	1.617	Ruschak Josef VP	855	52,88	-11,38	581	35,93	+7,67	0	0,00	-7,48	0	0,00	+0,00
40817	Neukirchen am Walde	1.351	86,8	1.145	Dr. vet. Kaiserseder Kurt VP	926	80,87	+3,72	219	19,13	+1,51	0	0,00	+0,00	0	0,00	+0,00
40818	Neumarkt im Hausruckkreis	1.118	83,1	874	Ollinger Herbert Franz VP	539	61,67	-6,96	0	0,00	+0,00	335	38,33	+6,96	0	0,00	+0,00
40819	Peuerbach	1.823	79,7	1.296	Oberlehner Wolfgang Anton VP	953	73,53	+8,37	343	26,47	-8,37	0	0,00	+0,00	0	0,00	+0,00
40820	Pötting	436	92,2	375	Oberlehner Peter VP	350	93,33	-1,86	0	0,00	+0,00	0	0,00	+0,00	0	0,00	+0,00
40821	Pollham	792	96,7	738	Mair Ernst VP	530	71,82	+24,93	0	0,00	+0,00	0	0,00	+0,00	0	0,00	+0,00
40822	Pram	1.467	82,3	1.176	Stichwahl: VP/FP	580	49,32	+3,78	246	20,92	-3,64	350	29,76	-0,14	0	0,00	+0,00
		1467	75,26	1079	Zauner Katharina VP	648	60,06					431	39,94				
40823	Rottenbach	853	88,9	738	Stichwahl: VP/LR	342	46,34	-20,33	96	13,01	+0,83	145	19,65	-1,50	0	0,00	+0,00
		853	83,94	703	Stadlmayr Alois Heinrich VP	512	72,83										
40824	St.Agatha	1.760	89,3	1.488	Weissenböck Franz VP	1.117	75,07	-12,33	371	24,93	+12,33	0	0,00	+0,00	0	0,00	+0,00
40825	St.Georgen bei Grieskirchen	1.026	86,6	811	Furthmair Karl VP	623	76,82	-10,73	0	0,00	+0,00	0	0,00	+0,00	0	0,00	+0,00
40826	St.Thomas	438	91,1	378	Dipl.Ing. Lehner Josef VP	310	82,01	+1,04	0	0,00	+0,00	0	0,00	+0,00	68	17,99	+17,99
40827	Schlüßlberg	2.458	86,2	2.072	Höllner Klaus Herbert SP	376	18,15	-5,87	1.377	66,46	+18,81	0	0,00	-4,84	0	0,00	+0,00
40828	Steegen	896	81,0	652	Lehner Herbert Johannes VP	420	64,42	+7,75	232	35,58	-7,75	0	0,00	+0,00	0	0,00	+0,00
40829	Taufkirchen an der Trattnach	1.662	90,0	1.425	Stichwahl: VP/FP	711	49,89	-1,09	0	0,00	+0,00	594	41,68	-7,34	0	0,00	+0,00
		1662	88,81	1446	Schaur Gerhard VP	740	51,18					706	48,82				
40830	Tollet	756	88,1	646	Mayr Gisela Maria VP	462	71,52	+3,37	92	14,24	-5,98	92	14,24	+2,62	0	0,00	+0,00
40831	Waizenkirchen	2.960	82,8	2.247	Degeneve Wolfgang VP	1.757	78,19	+10,85	0	0,00	-22,29	0	0,00	-3,00	0	0,00	-7,36
40832	Wallern an der Trattnach	2.431	86,9	1.936	Kieslinger Franz VP	1.307	67,51	+2,76	629	32,49	-2,76	0	0,00	+0,00	0	0,00	+0,00
40833	Weibern	1.322	83,4	984	Roitingner Manfred VP	808	82,11	-14,69	0	0,00	+0,00	0	0,00	+0,00	0	0,00	+0,00
40834	Wendling	664	87,5	533	Perndorfer Christian VP	473	85,53	-7,63	0	0,00	+0,00	0	0,00	+0,00	0	0,00	+0,00

Gem.Nr	Gemeinde	NEOS		KPÖ			SONST 1		SONST 2		Nein-Stimmen	
		Stimm.	Ant.%	Stimm.	Ant.%	Diff.%	Stimm.	Ant.%	Stimm.	Ant.%	Stimm.	Ant.%
<b>408</b>	<b>Grieskirchen</b>	<b>120</b>	<b>0,29</b>	<b>0</b>	<b>0,00</b>	<b>+0,00</b>	<b>863</b>	<b>2,09</b>	<b>45</b>	<b>0,11</b>	<b>1.281</b>	<b>3,10</b>
40801	Aistersheim	0	0,00	0	0,00	+0,00	0	0,00	0	0,00	0	0,00
40802	Bad Schallerbach	0	0,00	0	0,00	+0,00	0	0,00	0	0,00	0	0,00
40803	Bruck-Waasen	0	0,00	0	0,00	+0,00	0	0,00	0	0,00	0	0,00
40804	Eschenau im Hausruckkreis	0	0,00	0	0,00	+0,00	0	0,00	0	0,00	0	0,00
40805	Gallspach	0	0,00	0	0,00	+0,00	0	0,00	0	0,00	0	0,00
40806	Gaspoltshofen	0	0,00	0	0,00	+0,00	0	0,00	0	0,00	0	0,00
40807	Geboltskirchen	0	0,00	0	0,00	+0,00	0	0,00	45	4,76	0	0,00
40808	Grieskirchen	0	0,00	0	0,00	+0,00	0	0,00	0	0,00	0	0,00
40809	Haag am Hausruck	0	0,00	0	0,00	+0,00	0	0,00	0	0,00	188	14,49
40810	Heiligenberg	0	0,00	0	0,00	+0,00	0	0,00	0	0,00	0	0,00
40811	Hofkirchen an der Trattnach	0	0,00	0	0,00	+0,00	0	0,00	0	0,00	0	0,00
40812	Kallham	0	0,00	0	0,00	+0,00	0	0,00	0	0,00	0	0,00
40813	Kematen am Innbach	0	0,00	0	0,00	+0,00	0	0,00	0	0,00	0	0,00
40814	Meggenhofen	0	0,00	0	0,00	+0,00	0	0,00	0	0,00	0	0,00
40815	Michaelnbach	0	0,00	0	0,00	+0,00	0	0,00	0	0,00	134	15,78
40816	Natternbach	0	0,00	0	0,00	+0,00	181	11,19	0	0,00	0	0,00
40817	Neukirchen am Walde	0	0,00	0	0,00	+0,00	0	0,00	0	0,00	0	0,00
40818	Neumarkt im Hausruckkreis	0	0,00	0	0,00	+0,00	0	0,00	0	0,00	0	0,00
40819	Peuerbach	0	0,00	0	0,00	+0,00	0	0,00	0	0,00	0	0,00
40820	Pötting	0	0,00	0	0,00	+0,00	0	0,00	0	0,00	25	6,67
40821	Pollham	0	0,00	0	0,00	+0,00	208	28,18	0	0,00	0	0,00
40822	Pram	0	0,00	0	0,00	+0,00	0	0,00	0	0,00	0	0,00
40823	Rottenbach	0	0,00	0	0,00	+0,00	155	21,00	0	0,00	0	0,00
							191	27,17				
40824	St.Agatha	0	0,00	0	0,00	+0,00	0	0,00	0	0,00	0	0,00
40825	St.Georgen bei Grieskirchen	0	0,00	0	0,00	+0,00	0	0,00	0	0,00	188	23,18
40826	St.Thomas	0	0,00	0	0,00	+0,00	0	0,00	0	0,00	0	0,00
40827	Schlüßlberg	0	0,00	0	0,00	+0,00	319	15,40	0	0,00	0	0,00
40828	Steegen	0	0,00	0	0,00	+0,00	0	0,00	0	0,00	0	0,00
40829	Taufkirchen an der Trattnach	120	8,42	0	0,00	+0,00	0	0,00	0	0,00	0	0,00
40830	Tollet	0	0,00	0	0,00	+0,00	0	0,00	0	0,00	0	0,00
40831	Waizenkirchen	0	0,00	0	0,00	+0,00	0	0,00	0	0,00	490	21,81
40832	Wallern an der Trattnach	0	0,00	0	0,00	+0,00	0	0,00	0	0,00	0	0,00
40833	Weibern	0	0,00	0	0,00	+0,00	0	0,00	0	0,00	176	17,89
40834	Wending	0	0,00	0	0,00	+0,00	0	0,00	0	0,00	80	14,47



# Ergebnisse der Gemeinden und Bezirke Bürgermeisterwahl

Fortsetzung nächste Seite

Gem.Nr	Gemeinde	Wahl- berecht.	Wahl- bet. in%	gültige Stimmen	Bürgermeister	ÖVP			SPÖ			FPÖ			GRÜNE		
						Stimm.	Ant. %	Diff. %	Stimm.	Ant. %	Diff. %	Stimm.	Ant. %	Diff. %	Stimm.	Ant. %	Diff. %
<b>409</b>	<b>Kirchdorf an der Krems</b>	<b>45.126</b>	<b>80,7</b>	<b>34.553</b>		<b>16.217</b>	<b>46,93</b>	<b>-4,52</b>	<b>11.908</b>	<b>34,46</b>	<b>-4,13</b>	<b>4.897</b>	<b>14,17</b>	<b>+8,52</b>	<b>292</b>	<b>0,85</b>	<b>-0,40</b>
40901	Edlbach	538	84,0	426	Feßl Johann VP	318	74,65	-5,92	108	25,35	+5,92	0	0,00	+0,00	0	0,00	+0,00
40902	Grünburg	2.956	76,9	2.107	Augustin Gerald VP	1.583	75,13	+2,56	524	24,87	-2,56	0	0,00	+0,00	0	0,00	+0,00
40903	Hinterstoder	805	83,6	645	Wallner Helmut VP	414	64,19	-21,96	0	0,00	+0,00	231	35,81	+35,81	0	0,00	+0,00
40904	Inzersdorf im Kremstal	1.583	84,1	1.271	Winkler-Ebner Bernhard VP	793	62,39	+11,89	478	37,61	-11,89	0	0,00	+0,00	0	0,00	+0,00
40905	Kirchdorf an der Krems	3.366	73,4	2.350	Veitz Wolfgang SP	432	18,38	-12,53	1.254	53,36	-0,68	372	15,83	+7,51	292	12,43	+5,71
40906	Klaus an der Pyhrnbahn	911	85,4	757	Mayr Rudolf SP	177	23,38	+7,90	580	76,62	-7,90	0	0,00	+0,00	0	0,00	+0,00
40907	Kremsmünster	5.087	72,9	3.418	Obernberger Gerhard VP	2.030	59,39	-15,69	896	26,21	+8,63	492	14,39	+14,39	0	0,00	-7,33
40908	Micheldorf in Oberösterreich	4.644	78,9	3.362	Lindinger Ewald Anton SP	557	16,57	-1,18	2.051	61,01	-4,93	754	22,43	+6,12	0	0,00	+0,00
40909	Molln	2.851	83,4	2.298	Stichwahl: VP/SP	573	24,93	-8,39	701	30,50	-26,17	454	19,76	+19,76	0	0,00	+0,00
		2851	76,39	2104	Reinisch Friedrich VP	1172	55,7		932	44,3							
40910	Nußbach	1.849	83,1	1.409	Ing. Gebeshuber Gerhard VP	984	69,84	-6,67	425	30,16	+6,67	0	0,00	+0,00	0	0,00	+0,00
40911	Oberschlierbach	390	86,9	333	Grassnigg Oskar SP	135	40,54	+11,97	198	59,46	-11,97	0	0,00	+0,00	0	0,00	+0,00
40912	Pettenbach	4.072	82,0	3.271	Bimminger Leopold VP	1.825	55,79	+9,88	488	14,92	-16,36	958	29,29	+6,47	0	0,00	+0,00
40913	Ried im Traunkreis	2.154	83,8	1.712	Hechwarter Helmut VP	975	56,95	-12,72	410	23,95	+5,61	327	19,10	+7,11	0	0,00	+0,00
40914	Rosenau am Hengstpaß	538	91,1	462	Auerbach Peter SP	194	41,99	+3,11	268	58,01	-3,11	0	0,00	+0,00	0	0,00	+0,00
40915	Roßleithen	1.537	89,5	1.315	Dittersdorfer Gabriele SP	529	40,23	-2,84	786	59,77	+2,84	0	0,00	+0,00	0	0,00	+0,00
40916	St.Pankraz	286	93,0	261	Degelsegger Manfred SP	121	46,36	+23,19	140	53,64	-6,21	0	0,00	-16,99	0	0,00	+0,00
40917	Schlierbach	2.280	81,7	1.756	Stichwahl: VP/TRAG	860	48,97	-11,17	0	0,00	-16,93	419	23,86	+23,86	0	0,00	+0,00
		2280	70,09	1564	Seebacher Katharina VP	980	62,66										
40918	Spital am Pyhrn	1.816	81,9	1.451	Exenberger Aegidius SP	221	15,23	-16,06	1.043	71,88	+3,17	187	12,89	+12,89	0	0,00	+0,00
40919	Steinbach am Ziehberg	690	88,8	601	Mag.a Lancaster Bettina SP	134	22,30	-19,26	411	68,39	+22,92	56	9,32	-3,65	0	0,00	+0,00
40920	Steinbach an der Steyr	1.673	88,0	1.413	Dr. iur. Dörfel Christian Franz VP	1.216	86,06	-9,19	197	13,94	+13,94	0	0,00	+0,00	0	0,00	+0,00
40921	Vorderstoder	688	83,7	561	Lindbichler Gerhard VP	320	57,04	+4,48	62	11,05	-26,87	88	15,69	+6,17	0	0,00	+0,00
40922	Wartberg an der Krems	2.389	80,0	1.812	Karlhuber Franz VP	1.066	58,83	-1,91	454	25,06	-6,61	292	16,11	+8,52	0	0,00	+0,00
40923	Windischgarsten	2.023	80,9	1.562	Stichwahl: VP/SP	760	48,66	-0,53	434	27,78	-5,45	267	17,09	+17,09	0	0,00	+0,00
		2023	69,9	1383	Ing. Vögerl Norbert VP	767	55,46		616	44,54							

Gem.Nr	Gemeinde	NEOS		KPÖ			SONST 1		SONST 2		Nein-Stimmen	
		Stimm.	Ant.%	Stimm.	Ant.%	Diff.%	Stimm.	Ant.%	Stimm.	Ant.%	Stimm.	Ant.%
<b>409</b>	<b>Kirchdorf an der Krems</b>	<b>0</b>	<b>0,00</b>	<b>0</b>	<b>0,00</b>	<b>+0,00</b>	<b>1.239</b>	<b>3,59</b>	<b>0</b>	<b>0,00</b>	<b>0</b>	<b>0,00</b>
40901	Edlbach	0	0,00	0	0,00	+0,00	0	0,00	0	0,00	0	0,00
40902	Grünburg	0	0,00	0	0,00	+0,00	0	0,00	0	0,00	0	0,00
40903	Hinterstoder	0	0,00	0	0,00	+0,00	0	0,00	0	0,00	0	0,00
40904	Inzersdorf im Kremstal	0	0,00	0	0,00	+0,00	0	0,00	0	0,00	0	0,00
40905	Kirchdorf an der Krems	0	0,00	0	0,00	+0,00	0	0,00	0	0,00	0	0,00
40906	Klaus an der Pyhrnbahn	0	0,00	0	0,00	+0,00	0	0,00	0	0,00	0	0,00
40907	Kremsmünster	0	0,00	0	0,00	+0,00	0	0,00	0	0,00	0	0,00
40908	Micheldorf in Oberösterrei	0	0,00	0	0,00	+0,00	0	0,00	0	0,00	0	0,00
40909	Molln	0	0,00	0	0,00	+0,00	570	24,80	0	0,00	0	0,00
40910	Nußbach	0	0,00	0	0,00	+0,00	0	0,00	0	0,00	0	0,00
40911	Oberschlierbach	0	0,00	0	0,00	+0,00	0	0,00	0	0,00	0	0,00
40912	Pettenbach	0	0,00	0	0,00	+0,00	0	0,00	0	0,00	0	0,00
40913	Ried im Traunkreis	0	0,00	0	0,00	+0,00	0	0,00	0	0,00	0	0,00
40914	Rosenau am Hengstpaß	0	0,00	0	0,00	+0,00	0	0,00	0	0,00	0	0,00
40915	Roßleithen	0	0,00	0	0,00	+0,00	0	0,00	0	0,00	0	0,00
40916	St.Pankraz	0	0,00	0	0,00	+0,00	0	0,00	0	0,00	0	0,00
40917	Schlierbach	0	0,00	0	0,00	+0,00	477	27,16	0	0,00	0	0,00
							584	37,34				
40918	Spital am Pyhrn	0	0,00	0	0,00	+0,00	0	0,00	0	0,00	0	0,00
40919	Steinbach am Ziehberg	0	0,00	0	0,00	+0,00	0	0,00	0	0,00	0	0,00
40920	Steinbach an der Steyr	0	0,00	0	0,00	+0,00	0	0,00	0	0,00	0	0,00
40921	Vorderstoder	0	0,00	0	0,00	+0,00	91	16,22	0	0,00	0	0,00
40922	Wartberg an der Krems	0	0,00	0	0,00	+0,00	0	0,00	0	0,00	0	0,00
40923	Windischgarsten	0	0,00	0	0,00	+0,00	101	6,47	0	0,00	0	0,00

# Ergebnisse der Gemeinden und Bezirke Bürgermeisterwahl

Fortsetzung nächste Seite

Gem.Nr	Gemeinde	Wahl- berecht.	Wahl- bet. in%	gültige Stimmen	Bürgermeister	ÖVP			SPÖ			FPÖ			GRÜNE		
						Stimm.	Ant.%	Diff.%	Stimm.	Ant.%	Diff.%	Stimm.	Ant.%	Diff.%	Stimm.	Ant.%	Diff.%
<b>410</b>	<b>Linz-Land</b>	<b>112.711</b>	<b>76,9</b>	<b>83.844</b>		<b>30.386</b>	<b>36,24</b>	<b>-1,14</b>	<b>33.538</b>	<b>40,00</b>	<b>-10,36</b>	<b>13.086</b>	<b>15,61</b>	<b>+8,71</b>	<b>4.373</b>	<b>5,22</b>	<b>+1,66</b>
41001	Allhaming	964	84,4	761	Dr. med. vet. Kreuzinger Joachim VP	663	87,12	+12,76	0	0,00	-25,64	0	0,00	+0,00	0	0,00	+0,00
41002	Ansfelden	11.752	71,7	8.134	Stichwahl: SP/FP	1.008	12,39	-19,12	3.932	48,34	-11,61	3.194	39,27	+39,27	0	0,00	-8,54
		11752	64,59	7458	Baumberger Manfred SP				4301	57,67		3157	42,33				
41003	Asten	4.977	75,2	3.659	Kollingbaum Karl Rudolf Edgar SP	388	10,60	-5,87	2.578	70,46	+0,24	570	15,58	+2,27	0	0,00	+0,00
41004	Eggendorf im Traunkreis	711	88,2	601	Ing. Schiller Walter VP	470	78,20	+29,33	0	0,00	-48,52	0	0,00	+0,00	0	0,00	+0,00
41005	Enns	8.733	70,7	5.977	Stichwahl: VP/SP	1.613	26,99	-4,47	2.690	45,01	-3,44	983	16,45	+7,18	691	11,56	+0,74
		8733	54,68	4636	Karlinger Franz Stefan SP	1882	40,6		2754	59,4							
41006	Hargelsberg	1.089	87,2	904	Ing. Huber Manfred Karl VP	797	88,16	+18,06	0	0,00	-29,90	0	0,00	+0,00	0	0,00	+0,00
41007	Hörsching	4.820	77,6	3.656	Kastler Gunter VP	1.983	54,24	+5,24	931	25,46	-7,36	446	12,20	+4,71	296	8,10	-2,59
41008	Hofkirchen im Traunkreis	1.471	87,2	1.263	Berger Thomas VP	692	54,79	-26,04	519	41,09	+21,92	0	0,00	+0,00	0	0,00	+0,00
41009	Kematen an der Krems	2.090	82,2	1.631	Stadlbauer Markus VP	1.286	78,85	+6,88	0	0,00	-28,03	345	21,15	+21,15	0	0,00	+0,00
41010	Kirchberg-Thening	1.935	86,6	1.603	Ing. Kapsamer Dietmar SP	220	13,72	+13,72	946	59,01	-22,32	437	27,26	+8,59	0	0,00	+0,00
41011	Kronstorf	2.644	77,9	1.949	Dr. Kolarik Christian VP	1.749	89,74	+22,19	0	0,00	-32,45	0	0,00	+0,00	0	0,00	+0,00
41012	Leonding	21.505	76,0	15.831	Stichwahl: VP/SP	3.489	22,04	-5,97	6.906	43,62	-15,79	2.947	18,62	+8,32	1.630	10,30	+10,30
		21505	48,97	10336	Mag. Brunner Walter SP	3637	35,19		6699	64,81							
41013	St. Florian	5.127	85,6	4.237	Zeitlinger Robert VP	3.182	75,10	+8,36	750	17,70	-6,47	0	0,00	+0,00	305	7,20	-1,89
41014	Neuhofen an der Krems	4.844	80,7	3.765	Engertsberger Günter Franz SP	1.598	42,44	+1,69	1.934	51,37	-7,88	0	0,00	+0,00	233	6,19	+6,19
41015	Niederneukirchen	1.658	92,8	1.500	Ing. Gallner Christoph VP	902	60,13	+11,42	598	39,87	-11,42	0	0,00	+0,00	0	0,00	+0,00
41016	Oftering	1.638	87,0	1.380	Lackner Dietmar Friedrich SP	681	49,35	+17,18	699	50,65	-17,18	0	0,00	+0,00	0	0,00	+0,00
41017	Pasching	5.714	76,3	4.200	Stichwahl: VP/SP	1.412	33,62	+13,10	1.897	45,17	-6,46	0	0,00	+0,00	0	0,00	+0,00
		5714	59,24	3350	Ing. Mair Peter Erwin SP	1614	48,18		1736	51,82							
41018	Piberbach	1.523	84,1	1.238	Kranawetter Florian VP	817	65,99	-8,13	421	34,01	+8,13	0	0,00	+0,00	0	0,00	+0,00
41019	Pucking	3.162	85,6	2.630	Stichwahl: VP/FP	1.301	49,47	-9,34	427	16,24	-12,50	902	34,30	+21,85	0	0,00	+0,00
		3162	76,6	2388	Dr. Aflenzer Robert VP	1498	62,73					890	37,27				
41020	St. Marien	3.752	86,1	3.137	Templ Helmut Florian VP	2.580	82,24	+1,77	557	17,76	-1,77	0	0,00	+0,00	0	0,00	+0,00
41021	Traun	17.800	68,3	11.792	Stichwahl: SP/FP	2.380	20,18	+2,24	5.166	43,81	-13,63	3.262	27,66	+9,54	984	8,34	+1,84
		17800	51,06	8879	Ing. Scharinger Rudolf SP				5926	66,74		2953	33,26				
41022	Wilhering	4.802	85,4	3.996	Mühlböck Mario SP	1.175	29,40	-12,14	2.587	64,74	+6,28	0	0,00	+0,00	234	5,86	+5,86

Gem.Nr	Gemeinde	NEOS		KPÖ			SONST 1		SONST 2		Nein-Stimmen	
		Stimm.	Ant.%	Stimm.	Ant.%	Diff.%	Stimm.	Ant.%	Stimm.	Ant.%	Stimm.	Ant.%
<b>410</b>	<b>Linz-Land</b>	<b>982</b>	<b>1,17</b>	<b>0</b>	<b>0,00</b>	<b>+0,00</b>	<b>943</b>	<b>1,12</b>	<b>0</b>	<b>0,00</b>	<b>536</b>	<b>0,64</b>
41001	Allhaming	0	0,00	0	0,00	+0,00	0	0,00	0	0,00	98	12,88
41002	Ansfelden	0	0,00	0	0,00	+0,00	0	0,00	0	0,00	0	0,00
41003	Asten	123	3,36	0	0,00	+0,00	0	0,00	0	0,00	0	0,00
41004	Eggendorf im Traunkreis	0	0,00	0	0,00	+0,00	0	0,00	0	0,00	131	21,80
41005	Enns	0	0,00	0	0,00	+0,00	0	0,00	0	0,00	0	0,00
41006	Hargelsberg	0	0,00	0	0,00	+0,00	0	0,00	0	0,00	107	11,84
41007	Hörsching	0	0,00	0	0,00	+0,00	0	0,00	0	0,00	0	0,00
41008	Hofkirchen im Traunkreis	0	0,00	0	0,00	+0,00	52	4,12	0	0,00	0	0,00
41009	Kematen an der Krems	0	0,00	0	0,00	+0,00	0	0,00	0	0,00	0	0,00
41010	Kirchberg-Thening	0	0,00	0	0,00	+0,00	0	0,00	0	0,00	0	0,00
41011	Kronstorf	0	0,00	0	0,00	+0,00	0	0,00	0	0,00	200	10,26
41012	Leonding	859	5,43	0	0,00	+0,00	0	0,00	0	0,00	0	0,00
41013	St.Florian	0	0,00	0	0,00	+0,00	0	0,00	0	0,00	0	0,00
41014	Neuhofen an der Krems	0	0,00	0	0,00	+0,00	0	0,00	0	0,00	0	0,00
41015	Niederneukirchen	0	0,00	0	0,00	+0,00	0	0,00	0	0,00	0	0,00
41016	Oftering	0	0,00	0	0,00	+0,00	0	0,00	0	0,00	0	0,00
41017	Pasching	0	0,00	0	0,00	+0,00	891	21,21	0	0,00	0	0,00
41018	Piberbach	0	0,00	0	0,00	+0,00	0	0,00	0	0,00	0	0,00
41019	Pucking	0	0,00	0	0,00	+0,00	0	0,00	0	0,00	0	0,00
41020	St.Marien	0	0,00	0	0,00	+0,00	0	0,00	0	0,00	0	0,00
41021	Traun	0	0,00	0	0,00	+0,00	0	0,00	0	0,00	0	0,00
41022	Wilhering	0	0,00	0	0,00	+0,00	0	0,00	0	0,00	0	0,00

# Ergebnisse der Gemeinden und Bezirke Bürgermeisterwahl

Fortsetzung nächste Seite

Gem.Nr	Gemeinde	Wahl- berecht.	Wahl- bet. in%	gültige Stimmen	Bürgermeister	ÖVP			SPÖ			FPÖ			GRÜNE		
						Stimm.	Ant.%	Diff.%	Stimm.	Ant.%	Diff.%	Stimm.	Ant.%	Diff.%	Stimm.	Ant.%	Diff.%
<b>411</b>	<b>Perg</b>	<b>53.808</b>	<b>84,3</b>	<b>42.493</b>		<b>23.483</b>	<b>55,26</b>	<b>+5,49</b>	<b>14.898</b>	<b>35,06</b>	<b>-10,16</b>	<b>1.940</b>	<b>4,57</b>	<b>+2,42</b>	<b>694</b>	<b>1,63</b>	<b>+0,88</b>
41101	Allerheiligen im Mühlkreis	984	88,1	816	Baumgartner Berthold VP	472	57,84	-5,85	344	42,16	+5,85	0	0,00	+0,00	0	0,00	+0,00
41102	Arbing	1.151	88,8	994	Hiesböck Josef VP	803	80,78	+24,13	191	19,22	-24,13	0	0,00	+0,00	0	0,00	+0,00
41103	Baumgartenberg	1.350	86,7	1.110	Kastner Erwin VP	693	62,43	-2,13	95	8,56	+8,56	322	29,01	-6,43	0	0,00	+0,00
41104	Dimbach	827	87,6	706	Wiesinger Josef VP	506	71,67	-2,77	200	28,33	+2,77	0	0,00	+0,00	0	0,00	+0,00
41105	Grein	2.501	80,3	1.820	Mag. iur. Barth Rainer Johannes VP	992	54,51	+21,97	632	34,73	-32,73	196	10,77	+10,77	0	0,00	+0,00
41106	Katsdorf	2.420	87,7	1.910	Lehner Ernst VP	1.203	62,98	-0,77	430	22,51	-8,08	0	0,00	+0,00	277	14,50	+8,84
41107	Klam	729	86,8	593	Achleitner Johannes VP	516	87,02	+31,12	0	0,00	-44,10	0	0,00	+0,00	0	0,00	+0,00
41108	Bad Kreuzen	1.785	82,9	1.367	Nenning Manfred VP	1.289	94,29	+1,41	0	0,00	-7,12	0	0,00	+0,00	0	0,00	+0,00
41109	Langenstein	2.034	83,2	1.546	Aufreiter Christian SP	0	0,00	-17,46	1.036	67,01	+21,00	0	0,00	+0,00	0	0,00	+0,00
41110	Luftenberg an der Donau	3.308	84,0	2.595	Prandner Hilde Maria SP	990	38,15	+9,86	1.605	61,85	-9,86	0	0,00	+0,00	0	0,00	+0,00
41111	Mauthausen	3.831	79,3	2.893	Stichwahl: VP/SP	662	22,88	-8,52	1.372	47,42	-21,18	569	19,67	+19,67	290	10,02	+10,02
		3831	70,45	2649	Punkenhofer Thomas SP	1069	40,35		1580	59,65							
41112	Mitterkirchen im Machland	1.417	86,8	1.184	Froschauer Herbert VP	890	75,17	+35,30	294	24,83	-35,30	0	0,00	+0,00	0	0,00	+0,00
41113	Münzbach	1.375	81,5	1.063	Bindreiter Josef Manfred VP	900	84,67	+0,62	163	15,33	-0,62	0	0,00	+0,00	0	0,00	+0,00
41114	Naarn im Machlande	2.908	87,2	2.440	Stichwahl: VP/SP	1.165	47,75	-0,23	1.014	41,56	-10,46	261	10,70	+10,70	0	0,00	+0,00
		2908	82,63	2370	Gaisberger Martin VP	1323	55,82		1047	44,18							
41115	Pabneukirchen	1.382	85,2	1.078	Buchberger Johann VP	907	84,14	+6,28	0	0,00	-22,14	0	0,00	+0,00	0	0,00	+0,00
41116	Perg	6.403	78,4	4.486	Froschauer Anton VP	3.385	75,46	+9,55	1.101	24,54	-9,55	0	0,00	+0,00	0	0,00	+0,00
41117	Rechberg	768	88,0	642	Ebenhofer Martin VP	603	93,93	+20,82	0	0,00	-26,89	0	0,00	+0,00	0	0,00	+0,00
41118	Ried in der Riedmark	3.362	88,1	2.788	Rabl Ernst SP	965	34,61	+2,21	1.529	54,84	-12,76	294	10,55	+10,55	0	0,00	+0,00
41119	St.Georgen am Walde	1.690	90,0	1.463	Stichwahl: -/LFH	430	29,39	-12,79	463	31,65	-26,17	0	0,00	+0,00	0	0,00	+0,00
		1690	76,15	1274	Dipl.-Ing. Dr. Hochstätger Franz LFH												
41120	St.Georgen an der Gusen	3.152	85,5	2.419	Ing. Wahl,MBA Erich SP	804	33,24	-5,42	1.615	66,76	+5,42	0	0,00	+0,00	0	0,00	+0,00
41121	St.Nikola an der Donau	581	88,8	505	Prinz Nikolaus VP	410	81,19	+0,71	95	18,81	-0,71	0	0,00	+0,00	0	0,00	+0,00
41122	St.Thomas am Blasenstein	731	87,3	624	Naderer Michael VP	556	89,10	+10,66	68	10,90	-10,66	0	0,00	+0,00	0	0,00	+0,00
41123	Saxen	1.455	90,1	1.293	Stichwahl: VP/SP	572	44,24	+13,72	423	32,71	+8,28	298	23,05	-21,99	0	0,00	+0,00
		1455	87,01	1249	Neubauer Erwin SP	564	45,16		685	54,84							
41124	Schwertberg	4.156	83,1	3.277	Mag. Oberleitner Max VP	1.788	54,56	+14,52	1.362	41,56	-11,85	0	0,00	+0,00	127	3,88	-2,67
41125	Waldhausen im Strudengau	2.327	86,1	1.941	Gassner Franz VP	1.305	67,23	+20,19	603	31,07	-7,99	0	0,00	+0,00	0	0,00	+0,00
41126	Windhaag bei Perg	1.181	83,2	940	Knoll Ignaz VP	677	72,02	-3,17	263	27,98	+3,17	0	0,00	+0,00	0	0,00	+0,00

Gem.Nr	Gemeinde	NEOS		KPÖ			SONST 1		SONST 2		Nein-Stimmen	
		Stimm.	Ant.%	Stimm.	Ant.%	Diff.%	Stimm.	Ant.%	Stimm.	Ant.%	Stimm.	Ant.%
<b>411</b>	<b>Perg</b>	<b>0</b>	<b>0,00</b>	<b>0</b>	<b>0,00</b>	<b>-0,06</b>	<b>599</b>	<b>1,41</b>	<b>514</b>	<b>1,21</b>	<b>365</b>	<b>0,86</b>
41101	Allerheiligen im Mühlkreis	0	0,00	0	0,00	+0,00	0	0,00	0	0,00	0	0,00
41102	Arbing	0	0,00	0	0,00	+0,00	0	0,00	0	0,00	0	0,00
41103	Baumgartenberg	0	0,00	0	0,00	+0,00	0	0,00	0	0,00	0	0,00
41104	Dimbach	0	0,00	0	0,00	+0,00	0	0,00	0	0,00	0	0,00
41105	Grein	0	0,00	0	0,00	+0,00	0	0,00	0	0,00	0	0,00
41106	Katsdorf	0	0,00	0	0,00	+0,00	0	0,00	0	0,00	0	0,00
41107	Klam	0	0,00	0	0,00	+0,00	0	0,00	0	0,00	77	12,98
41108	Bad Kreuzen	0	0,00	0	0,00	+0,00	0	0,00	0	0,00	78	5,71
41109	Langenstein	0	0,00	0	0,00	-1,56	510	32,99	0	0,00	0	0,00
41110	Luftenberg an der Donau	0	0,00	0	0,00	+0,00	0	0,00	0	0,00	0	0,00
41111	Mauthausen	0	0,00	0	0,00	+0,00	0	0,00	0	0,00	0	0,00
41112	Mitterkirchen im Machland	0	0,00	0	0,00	+0,00	0	0,00	0	0,00	0	0,00
41113	Münzbach	0	0,00	0	0,00	+0,00	0	0,00	0	0,00	0	0,00
41114	Naarn im Machlande	0	0,00	0	0,00	+0,00	0	0,00	0	0,00	0	0,00
41115	Pabneukirchen	0	0,00	0	0,00	+0,00	0	0,00	0	0,00	171	15,86
41116	Perg	0	0,00	0	0,00	+0,00	0	0,00	0	0,00	0	0,00
41117	Rechberg	0	0,00	0	0,00	+0,00	0	0,00	0	0,00	39	6,07
41118	Ried in der Riedmark	0	0,00	0	0,00	+0,00	0	0,00	0	0,00	0	0,00
41119	St.Georgen am Walde	0	0,00	0	0,00	+0,00	56	3,83	514	35,13	0	0,00
									1008	79,12	266	20,88
41120	St.Georgen an der Gusen	0	0,00	0	0,00	+0,00	0	0,00	0	0,00	0	0,00
41121	St.Nikola an der Donau	0	0,00	0	0,00	+0,00	0	0,00	0	0,00	0	0,00
41122	St.Thomas am Blasenstein	0	0,00	0	0,00	+0,00	0	0,00	0	0,00	0	0,00
41123	Saxen	0	0,00	0	0,00	+0,00	0	0,00	0	0,00	0	0,00
41124	Schwertberg	0	0,00	0	0,00	+0,00	0	0,00	0	0,00	0	0,00
41125	Waldhausen im Strudengau	0	0,00	0	0,00	+0,00	33	1,70	0	0,00	0	0,00
41126	Windhaag bei Perg	0	0,00	0	0,00	+0,00	0	0,00	0	0,00	0	0,00

# Ergebnisse der Gemeinden und Bezirke Bürgermeisterwahl

Fortsetzung nächste Seite

Gem.Nr	Gemeinde	Wahl- berecht.	Wahl- bet. in%	gültige Stimmen	Bürgermeister	ÖVP			SPÖ			FPÖ			GRÜNE		
						Stimm.	Ant.%	Diff.%	Stimm.	Ant.%	Diff.%	Stimm.	Ant.%	Diff.%	Stimm.	Ant.%	Diff.%
<b>412</b>	<b>Ried im Innkreis</b>	<b>48.373</b>	<b>79,8</b>	<b>36.802</b>		<b>20.189</b>	<b>54,86</b>	<b>-0,69</b>	<b>7.407</b>	<b>20,13</b>	<b>-4,52</b>	<b>5.519</b>	<b>15,00</b>	<b>-0,25</b>	<b>887</b>	<b>2,41</b>	<b>+2,03</b>
41201	Andrichsfurt	609	81,3	482	Brandstetter Johann VP	458	95,02	-2,41	0	0,00	+0,00	0	0,00	+0,00	0	0,00	+0,00
41202	Antiesenhofen	878	83,9	726	Huber Ingeborg LFH	206	28,37	-8,42	117	16,12	+16,12	0	0,00	+0,00	0	0,00	+0,00
41203	Auzolzminster	2.310	76,2	1.685	Schneiderbauer Walter SP	299	17,74	-15,87	946	56,14	-10,25	440	26,11	+26,11	0	0,00	+0,00
41204	Eberschwang	2.793	84,5	2.316	Bleckenwegner Josef SP	571	24,65	-0,79	1.355	58,51	-16,05	390	16,84	+16,84	0	0,00	+0,00
41205	Eitzing	621	87,8	515	Zahrer Margot Elisabeth VP	389	75,53	+19,39	0	0,00	-25,71	0	0,00	-18,15	0	0,00	+0,00
41206	Geiersberg	440	88,6	384	Hosner Friedrich SP	128	33,33	-49,76	256	66,67	+66,67	0	0,00	+0,00	0	0,00	+0,00
41207	Geinberg	1.177	81,1	927	Schöppl Bernhard FP	191	20,60	-13,22	211	22,76	+22,76	525	56,63	-9,55	0	0,00	+0,00
41208	Gurten	952	86,1	787	Pumberger-Kasper Karl VP	461	58,58	-23,12	326	41,42	+41,42	0	0,00	+0,00	0	0,00	+0,00
41209	Hohenzell	1.745	82,7	1.378	Priewasser Thomas VP	812	58,93	-30,13	0	0,00	+0,00	307	22,28	+22,28	259	18,80	+7,86
41210	Kirchdorf am Inn	513	86,9	403	Schöppl Josef VP	367	91,07	+5,15	0	0,00	-14,08	0	0,00	+0,00	0	0,00	+0,00
41211	Kirchheim im Innkreis	600	89,0	503	Kern Bernhard VP	418	83,10	+18,50	0	0,00	-35,40	0	0,00	+0,00	0	0,00	+0,00
41212	Lambrechten	1.101	87,3	888	Ing. Hofinger Manfred VP	477	53,72	-15,07	183	20,61	+9,07	228	25,68	+6,01	0	0,00	+0,00
41213	Lohnsburg am Kobernaube	1.872	82,2	1.495	Ing. Mayer Maximilian VP	1.058	70,77	+21,36	0	0,00	-20,97	317	21,20	-1,74	0	0,00	+0,00
41214	Mehrnbach	1.911	82,7	1.514	Stieglmayr Georg VP	872	57,60	+28,02	0	0,00	-18,93	642	42,40	-9,09	0	0,00	+0,00
41215	Mettmach	1.974	83,9	1.566	Gaisbauer Erich Christian VP	806	51,47	-5,49	760	48,53	+15,57	0	0,00	-10,09	0	0,00	+0,00
41216	Mörschwang	276	87,0	226	Högl Josef VP	212	93,81	-3,79	0	0,00	+0,00	0	0,00	+0,00	0	0,00	+0,00
41217	Mühlheim am Inn	566	86,0	471	Schöberl Franz SP	188	39,92	-12,90	283	60,08	+12,90	0	0,00	+0,00	0	0,00	+0,00
41218	Neuhofen im Innkreis	1.940	79,0	1.412	Augustin Johann Wolfgang VP	1.121	79,39	+21,01	0	0,00	-30,37	0	0,00	-11,25	0	0,00	+0,00
41219	Obernberg am Inn	1.315	65,8	849	Bruckbauer Martin LFH	182	21,44	-26,85	0	0,00	-27,30	0	0,00	+0,00	0	0,00	+0,00
41220	Ort im Innkreis	978	85,1	800	Reinthaler Walter Erwin FP	285	35,63	-13,72	0	0,00	+0,00	515	64,38	+13,73	0	0,00	+0,00
41221	Pattigham	718	85,7	583	Moser Franz Ludwig VP	464	79,59	+2,69	0	0,00	+0,00	0	0,00	+0,00	0	0,00	+0,00
41222	Peterskirchen	555	86,1	458	Majer Stefan VP	436	95,20	-2,34	0	0,00	+0,00	0	0,00	+0,00	0	0,00	+0,00
41223	Pramet	845	85,9	709	Seib Eduard VP	387	54,58	-0,20	84	11,85	+3,50	238	33,57	-3,30	0	0,00	+0,00
41224	Reichersberg	1.221	82,6	981	Öttl Bernhard VP	646	65,85	+16,01	0	0,00	-18,05	335	34,15	+2,04	0	0,00	+0,00
41225	Ried im Innkreis	8.917	67,2	5.703	Ortig Albert VP	2.974	52,15	-10,43	972	17,04	-3,11	1.050	18,41	+1,15	539	9,45	+9,45
41226	St.Georgen b. Obernberg a	474	87,1	389	Ing. Augustin Franz Josef VP	195	50,13	-42,03	0	0,00	+0,00	0	0,00	+0,00	0	0,00	+0,00
41227	St.Marienkirchen am Haus	678	88,1	548	Fisecker Günter VP	440	80,29	+8,68	0	0,00	-10,85	0	0,00	-17,54	0	0,00	+0,00
41228	St.Martin im Innkreis	1.521	73,6	1.060	Stichwahl: VP/FP	435	41,04	+16,97	216	20,38	+0,30	409	38,58	-17,27	0	0,00	+0,00
		1521	70,28	1062	Dr. phil. Hochhold Hans Peter VP	570	53,67					492	46,33				
41229	Schildorn	964	90,2	850	Moser Wolfgang VP	623	73,29	+21,88	227	26,71	-21,88	0	0,00	+0,00	0	0,00	+0,00
41230	Senftenbach	636	83,7	497	Leherbauer Johann VP	410	82,49	+20,04	0	0,00	-18,49	0	0,00	-19,06	0	0,00	+0,00
41231	Taiskirchen im Innkreis	1.987	81,1	1.509	Weirathmüller Johann VP	1.294	85,75	+10,49	0	0,00	-13,87	0	0,00	-10,87	0	0,00	+0,00
41232	Tumeltsham	1.258	84,7	1.041	Diermayr Erwin VP	829	79,63	-7,90	0	0,00	+0,00	123	11,82	-0,65	89	8,55	+8,55
41233	Utzenaich	1.255	81,0	895	Ehwallner Karl VP	617	68,94	+8,20	278	31,06	+16,91	0	0,00	-25,10	0	0,00	+0,00
41234	Waldzell	1.806	85,3	1.421	Jöchtl Johann SP	508	35,75	+35,75	913	64,25	-18,32	0	0,00	+0,00	0	0,00	+0,00
41235	Weilbach	496	85,5	397	Huber Ludwig VP	312	78,59	-9,75	0	0,00	+0,00	0	0,00	+0,00	0	0,00	+0,00
41236	Wippenham	471	93,0	434	Schachinger Roswitha SP	118	27,19	-4,48	280	64,52	+15,23	0	0,00	+0,00	0	0,00	+0,00

Gem.Nr	Gemeinde	NEOS		KPÖ			SONST 1		SONST 2		Nein-Stimmen	
		Stimm.	Ant.%	Stimm.	Ant.%	Diff.%	Stimm.	Ant.%	Stimm.	Ant.%	Stimm.	Ant.%
<b>412</b>	<b>Ried im Innkreis</b>	<b>168</b>	<b>0,46</b>	<b>0</b>	<b>0,00</b>	<b>+0,00</b>	<b>1.226</b>	<b>3,33</b>	<b>0</b>	<b>0,00</b>	<b>1.406</b>	<b>3,82</b>
41201	Andrichsfurt	0	0,00	0	0,00	+0,00	0	0,00	0	0,00	24	4,98
41202	Antiesenhofen	0	0,00	0	0,00	+0,00	403	55,51	0	0,00	0	0,00
41203	Aurolzmünster	0	0,00	0	0,00	+0,00	0	0,00	0	0,00	0	0,00
41204	Eberschwang	0	0,00	0	0,00	+0,00	0	0,00	0	0,00	0	0,00
41205	Eitzing	0	0,00	0	0,00	+0,00	0	0,00	0	0,00	126	24,47
41206	Geiersberg	0	0,00	0	0,00	+0,00	0	0,00	0	0,00	0	0,00
41207	Geinberg	0	0,00	0	0,00	+0,00	0	0,00	0	0,00	0	0,00
41208	Gurten	0	0,00	0	0,00	+0,00	0	0,00	0	0,00	0	0,00
41209	Hohenzell	0	0,00	0	0,00	+0,00	0	0,00	0	0,00	0	0,00
41210	Kirchdorf am Inn	0	0,00	0	0,00	+0,00	0	0,00	0	0,00	36	8,93
41211	Kirchheim im Innkreis	0	0,00	0	0,00	+0,00	0	0,00	0	0,00	85	16,90
41212	Lambrecht	0	0,00	0	0,00	+0,00	0	0,00	0	0,00	0	0,00
41213	Lohnsburg am Kobernaube	0	0,00	0	0,00	+0,00	120	8,03	0	0,00	0	0,00
41214	Mehrnbach	0	0,00	0	0,00	+0,00	0	0,00	0	0,00	0	0,00
41215	Mettmach	0	0,00	0	0,00	+0,00	0	0,00	0	0,00	0	0,00
41216	Mörschwang	0	0,00	0	0,00	+0,00	0	0,00	0	0,00	14	6,19
41217	Mühlheim am Inn	0	0,00	0	0,00	+0,00	0	0,00	0	0,00	0	0,00
41218	Neuhofen im Innkreis	0	0,00	0	0,00	+0,00	0	0,00	0	0,00	291	20,61
41219	Obernberg am Inn	0	0,00	0	0,00	+0,00	667	78,56	0	0,00	0	0,00
41220	Ort im Innkreis	0	0,00	0	0,00	+0,00	0	0,00	0	0,00	0	0,00
41221	Pattigham	0	0,00	0	0,00	+0,00	0	0,00	0	0,00	119	20,41
41222	Peterskirchen	0	0,00	0	0,00	+0,00	0	0,00	0	0,00	22	4,80
41223	Pramet	0	0,00	0	0,00	+0,00	0	0,00	0	0,00	0	0,00
41224	Reichersberg	0	0,00	0	0,00	+0,00	0	0,00	0	0,00	0	0,00
41225	Ried im Innkreis	168	2,95	0	0,00	+0,00	0	0,00	0	0,00	0	0,00
41226	St.Georgen b. Obernberg a	0	0,00	0	0,00	+0,00	0	0,00	0	0,00	194	49,87
41227	St.Marienkirchen am Haus	0	0,00	0	0,00	+0,00	0	0,00	0	0,00	108	19,71
41228	St.Martin im Innkreis	0	0,00	0	0,00	+0,00	0	0,00	0	0,00	0	0,00
41229	Schildorn	0	0,00	0	0,00	+0,00	0	0,00	0	0,00	0	0,00
41230	Senftenbach	0	0,00	0	0,00	+0,00	0	0,00	0	0,00	87	17,51
41231	Taiskirchen im Innkreis	0	0,00	0	0,00	+0,00	0	0,00	0	0,00	215	14,25
41232	Tumeltsham	0	0,00	0	0,00	+0,00	0	0,00	0	0,00	0	0,00
41233	Utzenaich	0	0,00	0	0,00	+0,00	0	0,00	0	0,00	0	0,00
41234	Waldzell	0	0,00	0	0,00	+0,00	0	0,00	0	0,00	0	0,00
41235	Weilbach	0	0,00	0	0,00	+0,00	0	0,00	0	0,00	85	21,41
41236	Wippenham	0	0,00	0	0,00	+0,00	36	8,29	0	0,00	0	0,00



# Ergebnisse der Gemeinden und Bezirke Bürgermeisterwahl

Fortsetzung nächste Seite

Gem.Nr	Gemeinde	Wahl- berecht.	Wahl- bet. in%	gültige Stimmen	Bürgermeister	ÖVP			SPÖ			FPÖ			GRÜNE		
						Stimm.	Ant. %	Diff. %	Stimm.	Ant. %	Diff. %	Stimm.	Ant. %	Diff. %	Stimm.	Ant. %	Diff. %
<b>413</b>	<b>Rohrbach</b>	<b>47.025</b>	<b>85,5</b>	<b>37.665</b>		<b>27.857</b>	<b>73,96</b>	<b>+0,50</b>	<b>7.066</b>	<b>18,76</b>	<b>-1,56</b>	<b>267</b>	<b>0,71</b>	<b>-0,35</b>	<b>641</b>	<b>1,70</b>	<b>+1,19</b>
41301	Afiesl	340	88,8	293	Grünzweil Erhard VP	249	84,98	-8,18	0	0,00	+0,00	0	0,00	+0,00	0	0,00	+0,00
41302	Ahorn	419	92,4	330	Hintenberger Josef Karl VP	239	72,42	-15,38	0	0,00	+0,00	91	27,58	+15,38	0	0,00	+0,00
41304	Altenfelden	1.803	83,4	1.421	Gattringer Klaus VP	1.058	74,45	+9,92	363	25,55	-9,92	0	0,00	+0,00	0	0,00	+0,00
41305	Arnreit	899	88,1	747	Kobler Heinz Gerald VP	722	96,65	+1,83	0	0,00	+0,00	0	0,00	+0,00	0	0,00	+0,00
41306	Atzesberg	378	88,4	312	Scharinger Josef VP	248	79,49	-6,27	0	0,00	+0,00	0	0,00	+0,00	0	0,00	+0,00
41307	Auberg	430	90,0	374	Lehner Michael Josef VP	337	90,11	-4,47	0	0,00	+0,00	0	0,00	+0,00	0	0,00	+0,00
41309	Haslach an der Mühl	2.119	85,2	1.700	Reisinger Dominik SP	465	27,35	-2,40	1.235	72,65	+2,40	0	0,00	+0,00	0	0,00	+0,00
41310	Helfenberg	810	88,3	665	Hölzl Stefan VP	527	79,25	-0,60	0	0,00	-20,15	0	0,00	+0,00	0	0,00	+0,00
41311	Hörbich	344	90,1	298	Ecker Johann VP	262	87,92	-5,46	0	0,00	+0,00	0	0,00	+0,00	0	0,00	+0,00
41312	Hofkirchen im Mühlkreis	1.219	88,2	1.023	Raab Martin VP	776	75,86	-4,54	0	0,00	+0,00	0	0,00	+0,00	247	24,14	+4,54
41313	Julbach	1.331	91,5	1.132	Plattner Johannes SP	519	45,85	+3,50	613	54,15	+2,23	0	0,00	-5,72	0	0,00	+0,00
41314	Kirchberg ob der Donau	878	86,2	739	Hofer Franz VP	598	80,92	+1,30	141	19,08	-1,30	0	0,00	+0,00	0	0,00	+0,00
41315	Klaffer am Hochficht	1.119	88,5	942	Wagner Franz VP	764	81,10	+13,13	178	18,90	-13,13	0	0,00	+0,00	0	0,00	+0,00
41316	Kleinzell im Mühlkreis	1.254	83,8	998	Falkinger Klaus VP	927	92,89	+28,54	0	0,00	-35,65	0	0,00	+0,00	0	0,00	+0,00
41317	Kollerschlag	1.232	87,8	948	Saxinger Franz VP	643	67,83	-10,21	305	32,17	+10,21	0	0,00	+0,00	0	0,00	+0,00
41318	Lembach im Mühlkreis	1.262	79,6	949	Kumpfmüller Herbert VP	800	84,30	-0,18	0	0,00	+0,00	0	0,00	+0,00	0	0,00	+0,00
41319	Lichtenau im Mühlkreis	446	88,3	384	Neidhart Albrecht VP	251	65,36	-16,35	133	34,64	+34,64	0	0,00	+0,00	0	0,00	+0,00
41320	Nebelberg	519	97,5	494	Dipl. Wirtsch. Ing. (BA) Steininger Markus SP	244	49,39	-21,01	250	50,61	+21,01	0	0,00	+0,00	0	0,00	+0,00
41321	Neufelden	988	80,8	667	Hartl Hubert VP	491	73,61	-9,93	0	0,00	+0,00	176	26,39	+9,93	0	0,00	+0,00
41322	Niederkappel	812	90,5	696	Wögerbauer Josef VP	619	88,94	+10,32	0	0,00	+0,00	0	0,00	+0,00	0	0,00	+0,00
41323	Niederwaldkirchen	1.445	86,2	1.191	Sachsenhofer Erich VP	1.114	93,53	+27,70	0	0,00	-34,17	0	0,00	+0,00	0	0,00	+0,00
41324	Oberkappel	567	83,6	445	Kapfer Karl VP	359	80,67	+2,13	0	0,00	+0,00	0	0,00	+0,00	0	0,00	+0,00
41325	Oeppling	1.276	85,4	1.033	Bogner Thomas VP	977	94,58	+31,46	0	0,00	-36,88	0	0,00	+0,00	0	0,00	+0,00
41326	Peilstein im Mühlviertel	1.318	86,6	1.064	Lindinger Franz Paul VP	617	57,99	-7,47	447	42,01	+7,47	0	0,00	+0,00	0	0,00	+0,00
41327	Pfarrkirchen im Mühlkreis	1.199	84,2	961	Gierlinger Hermann VP	900	93,65	+7,35	0	0,00	+0,00	0	0,00	+0,00	0	0,00	+0,00
41328	Putzleinsdorf	1.259	82,5	991	Fenk Bernhard Johann VP	841	84,86	+24,53	0	0,00	-39,67	0	0,00	+0,00	0	0,00	+0,00
41329	Neustift im Mühlkreis	1.188	84,5	910	Rauscher Franz VP	717	78,79	+2,33	193	21,21	-2,33	0	0,00	+0,00	0	0,00	+0,00
41331	St. Johann am Wimberg	843	83,4	659	Stürmer Albert VP	482	73,14	-2,79	0	0,00	+0,00	0	0,00	+0,00	0	0,00	+0,00
41332	St. Martin im Mühlkreis	2.995	85,3	2.391	Schirz Wolfgang Martin VP	1.632	68,26	-9,28	759	31,74	+9,28	0	0,00	+0,00	0	0,00	+0,00
41333	St. Oswald bei Haslach	426	92,7	389	Mathe Paul VP	227	58,35	+3,49	162	41,65	-3,49	0	0,00	+0,00	0	0,00	+0,00
41334	St. Peter am Wimberg	1.480	89,1	1.278	Pichler Engelbert VP	823	64,40	-22,00	455	35,60	+35,60	0	0,00	+0,00	0	0,00	+0,00
41335	St. Stefan am Walde	665	89,6	575	Mayr Alfred VP	535	93,04	+26,31	0	0,00	-33,27	0	0,00	+0,00	0	0,00	+0,00
41336	St. Ulrich im Mühlkreis	504	88,1	426	Allerstorfer Alfred VP	372	87,32	+4,42	0	0,00	+0,00	0	0,00	+0,00	0	0,00	+0,00
41337	St. Veit im Mühlkreis	994	87,0	825	Rechberger Elisabeth VP	720	87,27	-1,66	0	0,00	+0,00	0	0,00	+0,00	0	0,00	+0,00
41338	Sarleinsbach	1.881	87,8	1.556	Ing. Bramel Roland Gottfried VP	1.127	72,43	-12,69	429	27,57	+27,57	0	0,00	+0,00	0	0,00	+0,00
41340	Schönegg	470	87,0	391	Pagitsch Peter VP	332	84,91	-3,28	0	0,00	+0,00	0	0,00	+0,00	0	0,00	+0,00
41341	Schwarzenberg am Böhme	539	84,2	444	Mag. Leitner Michael VP	381	85,81	-4,51	0	0,00	+0,00	0	0,00	+0,00	0	0,00	+0,00
41342	Ulrichsberg	2.439	82,7	1.878	Kellermann Wilfried VP	1.310	69,76	-1,33	303	16,13	-3,90	0	0,00	-8,88	0	0,00	+0,00

Gem.Nr	Gemeinde	NEOS		KPÖ			SONST 1		SONST 2		Nein-Stimmen	
		Stimm.	Ant.%	Stimm.	Ant.%	Diff.%	Stimm.	Ant.%	Stimm.	Ant.%	Stimm.	Ant.%
<b>413</b>	<b>Rohrbach</b>	<b>0</b>	<b>0,00</b>	<b>0</b>	<b>0,00</b>	<b>+0,00</b>	<b>265</b>	<b>0,70</b>	<b>0</b>	<b>0,00</b>	<b>1.569</b>	<b>4,17</b>
41301	Afiesl	0	0,00	0	0,00	+0,00	0	0,00	0	0,00	44	15,02
41302	Ahorn	0	0,00	0	0,00	+0,00	0	0,00	0	0,00	0	0,00
41304	Altenfelden	0	0,00	0	0,00	+0,00	0	0,00	0	0,00	0	0,00
41305	Arnreit	0	0,00	0	0,00	+0,00	0	0,00	0	0,00	25	3,35
41306	Atzesberg	0	0,00	0	0,00	+0,00	0	0,00	0	0,00	64	20,51
41307	Auberg	0	0,00	0	0,00	+0,00	0	0,00	0	0,00	37	9,89
41309	Haslach an der Mühl	0	0,00	0	0,00	+0,00	0	0,00	0	0,00	0	0,00
41310	Helfenberg	0	0,00	0	0,00	+0,00	0	0,00	0	0,00	138	20,75
41311	Hörbich	0	0,00	0	0,00	+0,00	0	0,00	0	0,00	36	12,08
41312	Hofkirchen im Mühlkreis	0	0,00	0	0,00	+0,00	0	0,00	0	0,00	0	0,00
41313	Julbach	0	0,00	0	0,00	+0,00	0	0,00	0	0,00	0	0,00
41314	Kirchberg ob der Donau	0	0,00	0	0,00	+0,00	0	0,00	0	0,00	0	0,00
41315	Klaffer am Hochficht	0	0,00	0	0,00	+0,00	0	0,00	0	0,00	0	0,00
41316	Kleinzell im Mühlkreis	0	0,00	0	0,00	+0,00	0	0,00	0	0,00	71	7,11
41317	Kollerschlag	0	0,00	0	0,00	+0,00	0	0,00	0	0,00	0	0,00
41318	Lembach im Mühlkreis	0	0,00	0	0,00	+0,00	0	0,00	0	0,00	149	15,70
41319	Lichtenau im Mühlkreis	0	0,00	0	0,00	+0,00	0	0,00	0	0,00	0	0,00
41320	Nebelberg	0	0,00	0	0,00	+0,00	0	0,00	0	0,00	0	0,00
41321	Neufelden	0	0,00	0	0,00	+0,00	0	0,00	0	0,00	0	0,00
41322	Niederkappel	0	0,00	0	0,00	+0,00	0	0,00	0	0,00	77	11,06
41323	Niederwaldkirchen	0	0,00	0	0,00	+0,00	0	0,00	0	0,00	77	6,47
41324	Oberkappel	0	0,00	0	0,00	+0,00	0	0,00	0	0,00	86	19,33
41325	Oeping	0	0,00	0	0,00	+0,00	0	0,00	0	0,00	56	5,42
41326	Peilstein im Mühlviertel	0	0,00	0	0,00	+0,00	0	0,00	0	0,00	0	0,00
41327	Pfarrkirchen im Mühlkreis	0	0,00	0	0,00	+0,00	0	0,00	0	0,00	61	6,35
41328	Putzleinsdorf	0	0,00	0	0,00	+0,00	0	0,00	0	0,00	150	15,14
41329	Neustift im Mühlkreis	0	0,00	0	0,00	+0,00	0	0,00	0	0,00	0	0,00
41331	St.Johann am Wimberg	0	0,00	0	0,00	+0,00	0	0,00	0	0,00	177	26,86
41332	St.Martin im Mühlkreis	0	0,00	0	0,00	+0,00	0	0,00	0	0,00	0	0,00
41333	St.Oswald bei Haslach	0	0,00	0	0,00	+0,00	0	0,00	0	0,00	0	0,00
41334	St.Peter am Wimberg	0	0,00	0	0,00	+0,00	0	0,00	0	0,00	0	0,00
41335	St.Stefan am Walde	0	0,00	0	0,00	+0,00	0	0,00	0	0,00	40	6,96
41336	St.Ulrich im Mühlkreis	0	0,00	0	0,00	+0,00	0	0,00	0	0,00	54	12,68
41337	St.Veit im Mühlkreis	0	0,00	0	0,00	+0,00	0	0,00	0	0,00	105	12,73
41338	Sarleinsbach	0	0,00	0	0,00	+0,00	0	0,00	0	0,00	0	0,00
41340	Schönegg	0	0,00	0	0,00	+0,00	0	0,00	0	0,00	59	15,09
41341	Schwarzenberg am Böhme	0	0,00	0	0,00	+0,00	0	0,00	0	0,00	63	14,19
41342	Ulrichsberg	0	0,00	0	0,00	+0,00	265	14,11	0	0,00	0	0,00

## Ergebnisse der Gemeinden und Bezirke Bürgermeisterwahl

Fortsetzung nächste Seite

Gem.Nr	Gemeinde	Wahl- berecht.	Wahl- bet. in%	gültige Stimmen	Bürgermeister	ÖVP			SPÖ			FPÖ			GRÜNE		
						Stimm.	Ant.%	Diff.%	Stimm.	Ant.%	Diff.%	Stimm.	Ant.%	Diff.%	Stimm.	Ant.%	Diff.%
41343	Aigen-Schlägl	2.650	81,7	1.935	Höfler Elisabeth VP	1.607	83,05	-6,04	328	16,95	+16,95	0	0,00	+0,00	0	0,00	+0,00
41344	Rohrbach-Berg	4.285	80,8	3.211	Lindorfer Andreas VP	2.045	63,69	-6,30	772	24,04	-5,97	0	0,00	+0,00	394	12,27	+12,27

Gem.Nr	Gemeinde	NEOS		KPÖ			SONST 1		SONST 2		Nein-Stimmen	
		Stimm.	Ant.%	Stimm.	Ant.%	Diff.%	Stimm.	Ant.%	Stimm.	Ant.%	Stimm.	Ant.%
41343	Aigen-Schlägl	0	0,00	0	0,00	+0,00	0	0,00	0	0,00	0	0,00
41344	Rohrbach-Berg	0	0,00	0	0,00	+0,00	0	0,00	0	0,00	0	0,00

# Ergebnisse der Gemeinden und Bezirke Bürgermeisterwahl

Fortsetzung nächste Seite

Gem.Nr	Gemeinde	Wahl- berecht.	Wahl- bet. in%	gültige Stimmen	Bürgermeister	ÖVP			SPÖ			FPÖ			GRÜNE		
						Stimm.	Ant.%	Diff.%	Stimm.	Ant.%	Diff.%	Stimm.	Ant.%	Diff.%	Stimm.	Ant.%	Diff.%
<b>414</b>	<b>Schärding</b>	<b>46.648</b>	<b>84,2</b>	<b>37.999</b>		<b>21.185</b>	<b>55,75</b>	<b>-7,08</b>	<b>8.154</b>	<b>21,46</b>	<b>-2,83</b>	<b>6.335</b>	<b>16,67</b>	<b>+7,71</b>	<b>0</b>	<b>0,00</b>	<b>+0,00</b>
41401	Altschwendt	549	89,3	469	Söberl Josef SP	0	0,00	-34,84	397	84,65	+19,49	0	0,00	+0,00	0	0,00	+0,00
41402	Andorf	4.160	85,9	3.528	Pichler Peter SP	1.040	29,48	-4,76	1.829	51,84	-9,33	659	18,68	+14,08	0	0,00	+0,00
41403	Brunnenthal	1.660	83,8	1.302	Wohlmuth Roland VP	1.092	83,87	-8,20	0	0,00	+0,00	210	16,13	+16,13	0	0,00	+0,00
41404	Diersbach	1.309	86,4	1.108	Fuchs Johann VP	607	54,78	-13,69	219	19,77	-11,76	282	25,45	+25,45	0	0,00	+0,00
41405	Dorf an der Pram	866	85,7	712	Einböck Karl Leopold VP	576	80,90	-4,83	0	0,00	-14,27	0	0,00	+0,00	0	0,00	+0,00
41406	Eggerding	1.065	84,9	863	Hingsamer Johann VP	721	83,55	-6,70	0	0,00	+0,00	0	0,00	+0,00	0	0,00	+0,00
41407	Engelhartzell	841	72,4	557	Pichler Roland Otto VP	429	77,02	-9,27	0	0,00	+0,00	0	0,00	+0,00	0	0,00	+0,00
41408	Enzenkirchen	1.507	89,9	1.316	Hochegger Franz SP	403	30,62	-2,07	913	69,38	+2,07	0	0,00	+0,00	0	0,00	+0,00
41409	Esternberg	2.473	83,0	2.022	Haas Rudolf VP	1.154	57,07	-7,30	112	5,54	-5,58	756	37,39	+12,88	0	0,00	+0,00
41410	Freinberg	1.257	81,0	1.006	Pretzl Anton Ruediger VP	512	50,89	-15,74	140	13,92	-10,02	127	12,62	+3,19	0	0,00	+0,00
41411	Kopfung im Innkreis	1.649	84,5	1.332	Straßl Otto VP	1.075	80,71	-7,83	0	0,00	+0,00	257	19,29	+7,83	0	0,00	+0,00
41412	Mayrhof	233	89,7	204	Blümlinger Johann VP	193	94,61	-4,40	0	0,00	+0,00	0	0,00	+0,00	0	0,00	+0,00
41413	Münzkirchen	2.120	88,2	1.844	Schopf Helmut SP	458	24,84	-10,16	1.153	62,53	+14,55	233	12,64	-4,38	0	0,00	+0,00
41414	Raab	1.860	84,7	1.519	Stichwahl: VP/FP	576	37,92	-10,05	191	12,57	-2,06	752	49,51	+12,11	0	0,00	+0,00
		1860	77,04	1410	Mag. Heinzl Josef FP	625	44,33					785	55,67				
41415	Rainbach im Innkreis	1.197	91,2	1.040	Harant Gerhard FP	480	46,15	-1,11	0	0,00	-31,51	560	53,85	+32,62	0	0,00	+0,00
41416	Riedau	1.626	84,9	1.352	Stichwahl: VP/SP	644	47,63	-12,94	475	35,13	+3,39	233	17,23	+9,54	0	0,00	+0,00
		1626	81	1298	Schabetsberger Franz SP	590	45,45		708	54,55							
41417	St.Aegidi	1.320	90,1	1.161	Paminger Eduard VP	676	58,23	-21,65	194	16,71	+16,71	291	25,06	+4,94	0	0,00	+0,00
41418	St.Florian am Inn	2.498	85,7	2.113	DI Brait Bernhard VP	1.064	50,35	+10,40	595	28,16	-14,31	454	21,49	+3,91	0	0,00	+0,00
41419	St.Marienkirchen bei Schär	1.485	80,9	1.157	Ing. Fischer Bernhard VP	792	68,45	-16,92	137	11,84	+11,84	228	19,71	+19,71	0	0,00	+0,00
41420	St.Roman	1.495	90,4	1.334	Berlinger Siegfried Engelbert LFH	335	25,11	-22,90	0	0,00	+0,00	0	0,00	+0,00	0	0,00	+0,00
41421	St.Willibald	957	88,0	796	Jobst Josef VP	561	70,48	-2,72	176	22,11	-4,69	0	0,00	+0,00	0	0,00	+0,00
41422	Schärding	4.000	74,9	2.893	Stichwahl: VP/SP	1.333	46,08	-6,45	948	32,77	-1,45	612	21,15	+7,90	0	0,00	+0,00
		4000	63,23	2492	Ing. Angerer Franz Xaver VP	1360	54,57		1132	45,43							
41423	Schardenberg	1.996	79,4	1.472	Schachner Josef VP	1.275	86,62	-2,16	0	0,00	+0,00	0	0,00	+0,00	0	0,00	+0,00
41424	Sigharting	656	91,6	560	Selker Alois VP	490	87,50	-5,57	0	0,00	+0,00	0	0,00	+0,00	0	0,00	+0,00
41425	Suben	1.010	82,8	817	Seitz Ernst Johann VP	526	64,38	-9,68	145	17,75	-8,19	0	0,00	+0,00	0	0,00	+0,00
41426	Taufkirchen an der Pram	2.358	86,1	1.994	Freund Paul VP	1.503	75,38	+2,08	156	7,82	-18,88	335	16,80	+16,80	0	0,00	+0,00
41427	Vichtenstein	557	83,1	439	Friedl Martin VP	307	69,93	-3,42	0	0,00	+0,00	132	30,07	+3,42	0	0,00	+0,00
41428	Waldkirchen am Wesen	1.024	87,0	834	Strasser Herbert VP	696	83,45	+1,60	0	0,00	+0,00	0	0,00	+0,00	0	0,00	+0,00
41429	Wernstein am Inn	1.291	81,3	1.030	Stadler Alois VP	632	61,36	-0,57	292	28,35	-9,72	106	10,29	+10,29	0	0,00	+0,00
41430	Zell an der Pram	1.629	82,1	1.225	Bauer Matthias VP	1.035	84,49	+0,56	82	6,69	+6,69	108	8,82	-7,25	0	0,00	+0,00

Gem.Nr	Gemeinde	NEOS		KPÖ			SONST 1		SONST 2		Nein-Stimmen	
		Stimm.	Ant.%	Stimm.	Ant.%	Diff.%	Stimm.	Ant.%	Stimm.	Ant.%	Stimm.	Ant.%
<b>414</b>	<b>Schärding</b>	<b>0</b>	<b>0,00</b>	<b>0</b>	<b>0,00</b>	<b>+0,00</b>	<b>1.431</b>	<b>3,77</b>	<b>0</b>	<b>0,00</b>	<b>894</b>	<b>2,35</b>
41401	Altschwendt	0	0,00	0	0,00	+0,00	0	0,00	0	0,00	72	15,35
41402	Andorf	0	0,00	0	0,00	+0,00	0	0,00	0	0,00	0	0,00
41403	Brunnenthal	0	0,00	0	0,00	+0,00	0	0,00	0	0,00	0	0,00
41404	Diersbach	0	0,00	0	0,00	+0,00	0	0,00	0	0,00	0	0,00
41405	Dorf an der Pram	0	0,00	0	0,00	+0,00	0	0,00	0	0,00	136	19,10
41406	Eggerding	0	0,00	0	0,00	+0,00	0	0,00	0	0,00	142	16,45
41407	Engelhartszell	0	0,00	0	0,00	+0,00	0	0,00	0	0,00	128	22,98
41408	Enzenkirchen	0	0,00	0	0,00	+0,00	0	0,00	0	0,00	0	0,00
41409	Esternberg	0	0,00	0	0,00	+0,00	0	0,00	0	0,00	0	0,00
41410	Freinberg	0	0,00	0	0,00	+0,00	227	22,56	0	0,00	0	0,00
41411	Kopfung im Innkreis	0	0,00	0	0,00	+0,00	0	0,00	0	0,00	0	0,00
41412	Mayrhof	0	0,00	0	0,00	+0,00	0	0,00	0	0,00	11	5,39
41413	Münzkirchen	0	0,00	0	0,00	+0,00	0	0,00	0	0,00	0	0,00
41414	Raab	0	0,00	0	0,00	+0,00	0	0,00	0	0,00	0	0,00
41415	Rainbach im Innkreis	0	0,00	0	0,00	+0,00	0	0,00	0	0,00	0	0,00
41416	Riedau	0	0,00	0	0,00	+0,00	0	0,00	0	0,00	0	0,00
41417	St.Aegidi	0	0,00	0	0,00	+0,00	0	0,00	0	0,00	0	0,00
41418	St.Florian am Inn	0	0,00	0	0,00	+0,00	0	0,00	0	0,00	0	0,00
41419	St.Marienkirchen bei Schär	0	0,00	0	0,00	+0,00	0	0,00	0	0,00	0	0,00
41420	St.Roman	0	0,00	0	0,00	+0,00	999	74,89	0	0,00	0	0,00
41421	St.Willibald	0	0,00	0	0,00	+0,00	59	7,41	0	0,00	0	0,00
41422	Schärding	0	0,00	0	0,00	+0,00	0	0,00	0	0,00	0	0,00
41423	Schardenberg	0	0,00	0	0,00	+0,00	0	0,00	0	0,00	197	13,38
41424	Sigharting	0	0,00	0	0,00	+0,00	0	0,00	0	0,00	70	12,50
41425	Suben	0	0,00	0	0,00	+0,00	146	17,87	0	0,00	0	0,00
41426	Taufkirchen an der Pram	0	0,00	0	0,00	+0,00	0	0,00	0	0,00	0	0,00
41427	Vichtenstein	0	0,00	0	0,00	+0,00	0	0,00	0	0,00	0	0,00
41428	Waldkirchen am Wesen	0	0,00	0	0,00	+0,00	0	0,00	0	0,00	138	16,55
41429	Wernstein am Inn	0	0,00	0	0,00	+0,00	0	0,00	0	0,00	0	0,00
41430	Zell an der Pram	0	0,00	0	0,00	+0,00	0	0,00	0	0,00	0	0,00

# Ergebnisse der Gemeinden und Bezirke Bürgermeisterwahl

Fortsetzung nächste Seite

Gem.Nr	Gemeinde	Wahl- berecht.	Wahl- bet. in%	gültige Stimmen	Bürgermeister	ÖVP			SPÖ			FPÖ			GRÜNE		
						Stimm.	Ant. %	Diff. %	Stimm.	Ant. %	Diff. %	Stimm.	Ant. %	Diff. %	Stimm.	Ant. %	Diff. %
<b>415</b>	<b>Steyr-Land</b>	<b>48.684</b>	<b>83,2</b>	<b>38.527</b>		<b>23.292</b>	<b>60,46</b>	<b>+10,67</b>	<b>11.615</b>	<b>30,15</b>	<b>-8,94</b>	<b>1.528</b>	<b>3,97</b>	<b>+0,24</b>	<b>537</b>	<b>1,39</b>	<b>+0,48</b>
41501	Adlwang	1.438	82,4	1.155	Mayr Karl VP	770	66,67	-19,16	186	16,10	+16,10	199	17,23	+17,23	0	0,00	+0,00
41502	Aschach an der Steyr	1.808	85,8	1.463	Kern Hubert VP	1.034	70,68	+13,32	429	29,32	+10,59	0	0,00	+0,00	0	0,00	-6,84
41503	Bad Hall	4.056	74,9	2.952	Mag. Ruf Bernhard VP	1.964	66,53	+16,06	504	17,07	-23,58	286	9,69	+9,69	0	0,00	+0,00
41504	Dietach	2.471	85,0	2.023	Kampenhuber Johannes VP	1.589	78,55	+7,97	131	6,48	-18,10	0	0,00	+0,00	303	14,98	+14,98
41505	Gafrenz	1.548	83,7	1.220	Kellnreitner Günther VP	1.054	86,39	+12,68	0	0,00	-26,29	0	0,00	+0,00	0	0,00	+0,00
41506	Garsten	5.314	82,9	4.320	Mag. Silber Anton VP	3.181	73,63	+0,79	541	12,52	-4,71	284	6,57	+2,54	234	5,42	-0,47
41507	Großraming	2.250	88,5	1.892	Bürscher Leopold Josef VP	1.305	68,97	-1,71	587	31,03	+1,71	0	0,00	+0,00	0	0,00	+0,00
41508	Laussa	1.024	87,4	839	Dipl.-Ing. Gsöllpointner Josef VP	746	88,92	+23,11	0	0,00	-21,86	0	0,00	+0,00	0	0,00	+0,00
41509	Losenstein	1.338	85,3	1.047	Zeilermayr Karl VP	752	71,82	+5,70	0	0,00	-33,88	0	0,00	+0,00	0	0,00	+0,00
41510	Maria Neustift	1.300	87,0	1.059	Haider Martin VP	878	82,91	-11,29	181	17,09	+17,09	0	0,00	+0,00	0	0,00	+0,00
41511	Pfarrkirchen bei Bad Hall	1.785	82,7	1.431	Plaimer Herbert SP	415	29,00	+3,00	807	56,39	-8,27	209	14,61	+5,27	0	0,00	+0,00
41512	Reichraming	1.475	86,6	1.164	Haslinger Reinhold SP	517	44,42	+12,71	647	55,58	-12,71	0	0,00	+0,00	0	0,00	+0,00
41513	Rohr im Kremstal	1.035	84,0	788	Flotzinger Ulrich Franz VP	725	92,01	+4,37	0	0,00	-12,36	0	0,00	+0,00	0	0,00	+0,00
41514	St. Ulrich bei Steyr	2.498	84,2	1.983	Wolfsjäger Annemarie VP	1.502	75,74	+25,58	293	14,78	-23,27	188	9,48	-2,32	0	0,00	+0,00
41515	Schiedlberg	1.030	82,9	810	Singer Johann VP	730	90,12	+2,91	0	0,00	-12,79	0	0,00	+0,00	0	0,00	+0,00
41516	Sierning	7.613	80,4	5.783	Kalchmair Manfred SP	1.755	30,35	+30,35	4.028	69,65	-16,24	0	0,00	-14,11	0	0,00	+0,00
41517	Ternberg	2.801	87,3	2.379	Steindler Leopold SP	1.028	43,21	+13,40	1.351	56,79	+19,81	0	0,00	+0,00	0	0,00	+0,00
41518	Waldneukirchen	1.849	85,9	1.519	Schneckenleitner Karl Ernst VP	1.142	75,18	+9,92	198	13,03	-1,62	0	0,00	+0,00	0	0,00	+0,00
41521	Wolfersn	2.555	83,9	2.018	Mayr Karl VP	1.524	75,52	+15,31	494	24,48	-15,31	0	0,00	+0,00	0	0,00	+0,00
41522	Weyer	3.496	82,8	2.682	Stichwahl: VP/SP	681	25,39	+2,91	1.238	46,16	-10,07	362	13,50	+8,69	0	0,00	+0,00
		3496	73	2506	Klaffner Gerhard SP	1023	40,82		1483	59,18							

Gem.Nr	Gemeinde	NEOS		KPÖ			SONST 1		SONST 2		Nein-Stimmen	
		Stimm.	Ant.%	Stimm.	Ant.%	Diff.%	Stimm.	Ant.%	Stimm.	Ant.%	Stimm.	Ant.%
<b>415</b>	<b>Steyr-Land</b>	<b>80</b>	<b>0,21</b>	<b>0</b>	<b>0,00</b>	<b>+0,00</b>	<b>676</b>	<b>1,75</b>	<b>102</b>	<b>0,26</b>	<b>697</b>	<b>1,81</b>
41501	Adlwang	0	0,00	0	0,00	+0,00	0	0,00	0	0,00	0	0,00
41502	Aschach an der Steyr	0	0,00	0	0,00	+0,00	0	0,00	0	0,00	0	0,00
41503	Bad Hall	0	0,00	0	0,00	+0,00	96	3,25	102	3,46	0	0,00
41504	Dietach	0	0,00	0	0,00	+0,00	0	0,00	0	0,00	0	0,00
41505	Gafelnz	0	0,00	0	0,00	+0,00	0	0,00	0	0,00	166	13,61
41506	Garsten	80	1,85	0	0,00	+0,00	0	0,00	0	0,00	0	0,00
41507	Großraming	0	0,00	0	0,00	+0,00	0	0,00	0	0,00	0	0,00
41508	Laussa	0	0,00	0	0,00	+0,00	0	0,00	0	0,00	93	11,08
41509	Losenstein	0	0,00	0	0,00	+0,00	0	0,00	0	0,00	295	28,18
41510	Maria Neustift	0	0,00	0	0,00	+0,00	0	0,00	0	0,00	0	0,00
41511	Pfarrkirchen bei Bad Hall	0	0,00	0	0,00	+0,00	0	0,00	0	0,00	0	0,00
41512	Reichraming	0	0,00	0	0,00	+0,00	0	0,00	0	0,00	0	0,00
41513	Rohr im Kremstal	0	0,00	0	0,00	+0,00	0	0,00	0	0,00	63	7,99
41514	St.Ulrich bei Steyr	0	0,00	0	0,00	+0,00	0	0,00	0	0,00	0	0,00
41515	Schiedlberg	0	0,00	0	0,00	+0,00	0	0,00	0	0,00	80	9,88
41516	Sierning	0	0,00	0	0,00	+0,00	0	0,00	0	0,00	0	0,00
41517	Ternberg	0	0,00	0	0,00	+0,00	0	0,00	0	0,00	0	0,00
41518	Waldneukirchen	0	0,00	0	0,00	+0,00	179	11,78	0	0,00	0	0,00
41521	Wolfersn	0	0,00	0	0,00	+0,00	0	0,00	0	0,00	0	0,00
41522	Weyer	0	0,00	0	0,00	+0,00	401	14,95	0	0,00	0	0,00



# Ergebnisse der Gemeinden und Bezirke Bürgermeisterwahl

Fortsetzung nächste Seite

Gem.Nr	Gemeinde	Wahl- berecht.	Wahl- bet. in%	gültige Stimmen	Bürgermeister	ÖVP			SPÖ			FPÖ			GRÜNE		
						Stimm.	Ant.%	Diff.%	Stimm.	Ant.%	Diff.%	Stimm.	Ant.%	Diff.%	Stimm.	Ant.%	Diff.%
<b>416</b>	<b>Urfahr-Umgebung</b>	<b>68.629</b>	<b>85,2</b>	<b>54.715</b>		<b>33.984</b>	<b>62,11</b>	<b>-1,67</b>	<b>11.690</b>	<b>21,37</b>	<b>-3,38</b>	<b>2.161</b>	<b>3,95</b>	<b>+1,42</b>	<b>1.536</b>	<b>2,81</b>	<b>+2,81</b>
41601	Alberndorf in der Riedmark	3.221	85,9	2.650	Tanzer Martin Klemens VP	1.952	73,66	+5,22	394	14,87	-5,01	304	11,47	-0,21	0	0,00	+0,00
41602	Altenberg bei Linz	3.662	88,0	3.048	Kaineder Ferdinand VP	1.975	64,80	-10,02	447	14,67	-10,51	0	0,00	+0,00	626	20,54	+20,54
41603	Bad Leonfelden	3.376	84,5	2.647	Hartl Alfred VP	2.045	77,26	-3,08	0	0,00	-13,79	0	0,00	-5,87	0	0,00	+0,00
41604	Eidenberg	1.678	88,1	1.372	Hinterhölzl Adolf VP	1.082	78,86	-10,26	290	21,14	+21,14	0	0,00	+0,00	0	0,00	+0,00
41605	Engerwitzdorf	7.104	83,2	5.277	Fürst Herbert VP	3.577	67,78	-10,35	1.057	20,03	-1,84	643	12,18	+12,18	0	0,00	+0,00
41606	Feldkirchen an der Donau	4.436	86,0	3.607	Allerstorfer Franz SP	620	17,19	-15,97	2.451	67,95	+6,86	536	14,86	+9,11	0	0,00	+0,00
41607	Gallneukirchen	5.186	82,4	4.110	Gabauer Gisela VP	2.202	53,58	-3,54	1.634	39,76	-3,12	0	0,00	+0,00	274	6,67	+6,67
41608	Goldwörth	769	85,1	575	Müllner Johann VP	522	90,78	-2,60	0	0,00	+0,00	0	0,00	+0,00	0	0,00	+0,00
41609	Gramastetten	4.149	84,1	3.134	Mag. Fazeni Andreas VP	2.572	82,07	+10,02	562	17,93	-10,02	0	0,00	+0,00	0	0,00	+0,00
41610	Haibach im Mühlkreis	737	89,6	626	Reingruber Josef VP	573	91,53	+12,33	0	0,00	-20,80	0	0,00	+0,00	0	0,00	+0,00
41611	Hellmonsödt	1.852	83,1	1.430	Wiederstein Jürgen VP	1.196	83,64	+16,53	0	0,00	-22,04	234	16,36	+5,51	0	0,00	+0,00
41612	Herzogsdorf	2.030	87,2	1.661	Mag. Erlinger Alois VP	1.464	88,14	+4,92	0	0,00	+0,00	0	0,00	+0,00	0	0,00	+0,00
41613	Kirchschlag bei Linz	1.734	86,4	1.428	Dr. Deim Gertraud VP	923	64,64	-10,21	83	5,81	-8,69	162	11,34	+0,69	165	11,55	+11,55
41614	Lichtenberg	2.230	88,6	1.843	Durstberger Daniela VP	1.310	71,08	-8,91	533	28,92	+8,91	0	0,00	+0,00	0	0,00	+0,00
41615	Oberneukirchen	2.604	84,4	2.065	DI Rathgeb Josef VP	1.882	91,14	+7,23	0	0,00	+0,00	0	0,00	+0,00	0	0,00	+0,00
41616	Ottenschlag im Mühlkreis	441	85,5	351	Beirl Franz VP	245	69,80	-12,73	106	30,20	+30,20	0	0,00	+0,00	0	0,00	+0,00
41617	Ottensheim	3.715	87,5	3.152	Stichwahl: VP/pro O	1.108	35,15	+6,76	357	11,33	+11,33	215	6,82	-6,87	0	0,00	+0,00
		3715	79,38	2923	Füreder Franz VP	1491	51,01										
41618	Puchenau	3.780	82,8	2.949	Schimböck Gerald VP	1.933	65,55	-0,98	1.016	34,45	+0,98	0	0,00	+0,00	0	0,00	+0,00
41619	Reichenau im Mühlkreis	1.046	85,8	847	Dipl.-Ing. Reingruber Hermann VP	736	86,89	-4,70	0	0,00	+0,00	0	0,00	+0,00	0	0,00	+0,00
41620	Reichenthal	1.197	88,6	1.028	Kampelmüller Karin Maria VP	756	73,54	+9,13	272	26,46	-9,13	0	0,00	+0,00	0	0,00	+0,00
41621	St.Gotthard im Mühlkreis	1.083	87,0	839	Rechberger Johannes VP	615	73,30	+7,58	0	0,00	-26,20	0	0,00	+0,00	0	0,00	+0,00
41622	Schenkenfelden	1.291	87,1	1.031	Winkler Karl Raimund VP	778	75,46	-7,59	0	0,00	+0,00	67	6,50	+6,50	0	0,00	+0,00
41623	Sonnberg im Mühlkreis	758	88,8	629	Eder Leopold VP	438	69,63	-18,76	0	0,00	+0,00	0	0,00	+0,00	0	0,00	+0,00
41624	Steyregg	4.091	82,0	3.171	Mag. Würzburger Johann LFH	399	12,58	-11,32	917	28,92	+12,81	0	0,00	+0,00	0	0,00	+0,00
41625	Vorderweißenbach	1.690	88,5	1.415	Gartner Leopold VP	1.293	91,38	+21,39	0	0,00	-30,01	0	0,00	+0,00	0	0,00	+0,00
41626	Walding	3.356	85,2	2.671	Stichwahl: VP/SP	1.122	42,01	+14,36	1.248	46,72	-25,63	0	0,00	+0,00	301	11,27	+11,27
		3356	77,12	2563	Ing. Plakolm Johann VP	1388	54,16		1175	45,84							
41627	Zwettl an der Rodl	1.413	86,1	1.159	Maureder Roland VP	666	57,46	-18,67	323	27,87	+4,00	0	0,00	+0,00	170	14,67	+14,67

Gem.Nr	Gemeinde	NEOS		KPÖ			SONST 1		SONST 2		Nein-Stimmen	
		Stimm.	Ant.%	Stimm.	Ant.%	Diff.%	Stimm.	Ant.%	Stimm.	Ant.%	Stimm.	Ant.%
<b>416</b>	<b>Urfahr-Umgebung</b>	<b>95</b>	<b>0,17</b>	<b>0</b>	<b>0,00</b>	<b>+0,00</b>	<b>3.290</b>	<b>6,01</b>	<b>223</b>	<b>0,41</b>	<b>1.736</b>	<b>3,17</b>
41601	Alberndorf in der Riedmark	0	0,00	0	0,00	+0,00	0	0,00	0	0,00	0	0,00
41602	Altenberg bei Linz	0	0,00	0	0,00	+0,00	0	0,00	0	0,00	0	0,00
41603	Bad Leonfelden	0	0,00	0	0,00	+0,00	0	0,00	0	0,00	602	22,74
41604	Eidenberg	0	0,00	0	0,00	+0,00	0	0,00	0	0,00	0	0,00
41605	Engerwitzdorf	0	0,00	0	0,00	+0,00	0	0,00	0	0,00	0	0,00
41606	Feldkirchen an der Donau	0	0,00	0	0,00	+0,00	0	0,00	0	0,00	0	0,00
41607	Gallneukirchen	0	0,00	0	0,00	+0,00	0	0,00	0	0,00	0	0,00
41608	Goldwörth	0	0,00	0	0,00	+0,00	0	0,00	0	0,00	53	9,22
41609	Gramastetten	0	0,00	0	0,00	+0,00	0	0,00	0	0,00	0	0,00
41610	Haibach im Mühlkreis	0	0,00	0	0,00	+0,00	0	0,00	0	0,00	53	8,47
41611	Hellmonsödt	0	0,00	0	0,00	+0,00	0	0,00	0	0,00	0	0,00
41612	Herzogsdorf	0	0,00	0	0,00	+0,00	0	0,00	0	0,00	197	11,86
41613	Kirchschlag bei Linz	95	6,65	0	0,00	+0,00	0	0,00	0	0,00	0	0,00
41614	Lichtenberg	0	0,00	0	0,00	+0,00	0	0,00	0	0,00	0	0,00
41615	Oberneukirchen	0	0,00	0	0,00	+0,00	0	0,00	0	0,00	183	8,86
41616	Ottenschlag im Mühlkreis	0	0,00	0	0,00	+0,00	0	0,00	0	0,00	0	0,00
41617	Ottensheim	0	0,00	0	0,00	+0,00	1.472	46,70	0	0,00	0	0,00
							1432					
41618	Puchenu	0	0,00	0	0,00	+0,00	0	0,00	0	0,00	0	0,00
41619	Reichenau im Mühlkreis	0	0,00	0	0,00	+0,00	0	0,00	0	0,00	111	13,11
41620	Reichenthal	0	0,00	0	0,00	+0,00	0	0,00	0	0,00	0	0,00
41621	St.Gotthard im Mühlkreis	0	0,00	0	0,00	+0,00	0	0,00	0	0,00	224	26,70
41622	Schenkenfelden	0	0,00	0	0,00	+0,00	186	18,04	0	0,00	0	0,00
41623	Sonnberg im Mühlkreis	0	0,00	0	0,00	+0,00	0	0,00	0	0,00	191	30,37
41624	Steyregg	0	0,00	0	0,00	+0,00	1.632	51,47	223	7,03	0	0,00
41625	Vorderweißenbach	0	0,00	0	0,00	+0,00	0	0,00	0	0,00	122	8,62
41626	Walding	0	0,00	0	0,00	+0,00	0	0,00	0	0,00	0	0,00
41627	Zwettl an der Rodl	0	0,00	0	0,00	+0,00	0	0,00	0	0,00	0	0,00

# Ergebnisse der Gemeinden und Bezirke Bürgermeisterwahl

Fortsetzung nächste Seite

Gem.Nr	Gemeinde	Wahl- berecht.	Wahl- bet. in%	gültige Stimmen	Bürgermeister	ÖVP			SPÖ			FPÖ			GRÜNE		
						Stimm.	Ant.%	Diff.%	Stimm.	Ant.%	Diff.%	Stimm.	Ant.%	Diff.%	Stimm.	Ant.%	Diff.%
<b>417</b>	<b>Vöcklabruck</b>	<b>107.067</b>	<b>79,2</b>	<b>79.278</b>		<b>45.083</b>	<b>56,87</b>	<b>-0,73</b>	<b>23.041</b>	<b>29,06</b>	<b>-3,65</b>	<b>7.001</b>	<b>8,83</b>	<b>+3,82</b>	<b>1.723</b>	<b>2,17</b>	<b>-0,15</b>
41701	Ampflwang im Hausruckwa	2.812	80,3	2.108	Pachinger Monika SP	597	28,32	-0,85	1.511	71,68	+15,11	0	0,00	-14,25	0	0,00	+0,00
41702	Attersee	1.368	81,5	1.038	Dipl.-Wirtsch.-Ing. (FH) Kastinger Walter SP	376	36,22	-6,46	662	63,78	+17,63	0	0,00	-11,16	0	0,00	+0,00
41703	Att nang-Puchheim	6.540	71,4	4.396	Groiss Peter SP	1.034	23,52	+0,19	2.505	56,98	+2,27	857	19,49	+5,42	0	0,00	-7,89
41704	Atzbach	961	86,0	723	Reiter Berthold VP	572	79,11	-13,43	0	0,00	+0,00	0	0,00	+0,00	0	0,00	+0,00
41705	Aurach am Hongar	1.385	87,5	1.180	Stichwahl: VP/SP	494	41,86	-26,32	347	29,41	-2,41	339	28,73	+28,73	0	0,00	+0,00
		1385	73,5	1000	Staufner Josef VP	522	52,2		478	47,8							
41706	Berg im Attergau	827	83,0	650	Pachler Ernst VP	625	96,15	+19,58	0	0,00	+0,00	0	0,00	+0,00	0	0,00	+0,00
41707	Desselbrunn	1.435	87,9	1.188	Hille Ulrike VP	604	50,84	-8,59	584	49,16	+8,59	0	0,00	+0,00	0	0,00	+0,00
41708	Fornach	762	89,6	660	Neuwirth Hubert VP	613	92,88	-3,99	0	0,00	+0,00	0	0,00	+0,00	0	0,00	+0,00
41709	Frankenburg am Hausruck	4.035	86,1	3.295	Baumann Johann SP	709	21,52	-11,26	2.586	78,48	+11,26	0	0,00	+0,00	0	0,00	+0,00
41710	Frankenmarkt	2.928	74,7	2.011	Hadinger Manfred Josef VP	1.245	61,91	-6,83	435	21,63	-9,63	331	16,46	+16,46	0	0,00	+0,00
41711	Gampern	2.257	85,9	1.776	Stockinger Hermann VP	1.172	65,99	+8,70	604	34,01	+16,59	0	0,00	+0,00	0	0,00	+0,00
41712	Innerschwand	934	81,1	737	Daxinger Alois VP	583	79,10	-5,92	154	20,90	+5,92	0	0,00	+0,00	0	0,00	+0,00
41713	Lenzing	4.080	76,1	2.944	Ing. Vogtenhuber Rudolf SP	342	11,62	-16,67	2.095	71,16	-0,55	507	17,22	+17,22	0	0,00	+0,00
41714	Manning	682	82,8	493	Gründlinger Gerhard VP	454	92,09	+5,86	0	0,00	+0,00	0	0,00	+0,00	0	0,00	+0,00
41715	Mondsee	2.842	61,8	1.687	Stichwahl: VP/PULMO	842	49,91	-17,84	137	8,12	-11,97	198	11,74	-0,42	207	12,27	+12,27
		2842	48,06	1343	Feurhuber Karl VP	834	62,1										
41716	Neukirchen an der Vöckla	2.095	86,1	1.664	Zeilinger Franz VP	1.281	76,98	+7,01	383	23,02	-7,01	0	0,00	+0,00	0	0,00	+0,00
41717	Niederthalheim	864	88,3	730	Öhlinger Johann VP	627	85,89	+18,80	0	0,00	-32,91	0	0,00	+0,00	0	0,00	+0,00
41718	Nußdorf am Attersee	967	80,8	724	Ing. Mayrhauser Josef VP	518	71,55	+10,62	0	0,00	-13,93	206	28,45	+3,31	0	0,00	+0,00
41719	Oberhofen am Irrsee	1.280	78,0	941	Höllwarth-Kaiser Elisabeth VP	840	89,27	+4,86	0	0,00	-15,59	0	0,00	+0,00	0	0,00	+0,00
41720	Oberndorf bei Schwanenst	1.166	85,2	924	Imlinger Rupert VP	666	72,08	+14,30	0	0,00	-25,52	258	27,92	+11,22	0	0,00	+0,00
41721	Oberwang	1.331	84,7	1.060	Hausleithner Matthias VP	766	72,26	-16,91	0	0,00	+0,00	294	27,74	+27,74	0	0,00	+0,00
41722	Ott nang am Hausruck	3.147	83,0	2.438	Stichwahl: VP/SP	908	37,24	+5,93	1.007	41,30	-6,38	473	19,40	+9,34	0	0,00	+0,00
		3147	75,75	2341	Neuhofer Friedrich VP	1275	54,46		1066	45,54							
41723	Pfaffing	1.202	83,1	961	Aigenstuhler Gabriele SP	310	32,26	+1,36	651	67,74	-1,36	0	0,00	+0,00	0	0,00	+0,00
41724	Pilsbach	517	94,4	462	Gruber Alois Johann VP	330	71,43	-1,70	132	28,57	+1,70	0	0,00	+0,00	0	0,00	+0,00
41725	Pitzenberg	425	90,4	356	Haghofer Franz VP	294	82,58	+22,13	0	0,00	-19,78	0	0,00	-19,78	0	0,00	+0,00
41726	Pöndorf	1.928	79,1	1.428	Zieher Johann VP	991	69,40	+4,35	437	30,60	-4,35	0	0,00	+0,00	0	0,00	+0,00
41727	Puchkirchen am Trattberg	828	84,9	641	Hüttmayr Anton VP	508	79,25	-3,23	0	0,00	+0,00	0	0,00	+0,00	0	0,00	+0,00
41728	Pühret	497	90,3	423	Schlachter Johann VP	366	86,52	-6,16	0	0,00	+0,00	0	0,00	+0,00	0	0,00	+0,00
41729	Redleiten	404	86,6	335	Altmann Michael VP	177	52,84	-15,85	158	47,16	+15,85	0	0,00	+0,00	0	0,00	+0,00
41730	Redlham	1.223	86,4	1.016	Forstinger Johann VP	757	74,51	-11,20	259	25,49	+11,20	0	0,00	+0,00	0	0,00	+0,00
41731	Regau	5.231	80,6	4.045	Harringer Peter Alois VP	2.492	61,61	-14,54	599	14,81	-9,04	954	23,58	+23,58	0	0,00	+0,00
41732	Rüstorf	1.675	82,8	1.272	Mag. Sterrer Pauline VP	941	73,98	-3,87	0	0,00	-22,15	331	26,02	+26,02	0	0,00	+0,00
41733	Rutzenham	220	94,1	197	Helmberger Anton VP	153	77,66	-10,41	0	0,00	+0,00	0	0,00	+0,00	0	0,00	+0,00
41734	St.Georgen im Attergau	3.264	78,3	2.485	Aigner Ferdinand VP	1.700	68,41	+14,74	193	7,77	-5,01	453	18,23	-9,92	139	5,59	+0,20
41735	St.Lorenz	1.964	74,3	1.281	Gaderer Johannes VP	654	51,05	-30,87	0	0,00	-10,28	368	28,73	+20,92	259	20,22	+20,22

Gem.Nr	Gemeinde	NEOS		KPÖ			SONST 1		SONST 2		Nein-Stimmen	
		Stimm.	Ant.%	Stimm.	Ant.%	Diff.%	Stimm.	Ant.%	Stimm.	Ant.%	Stimm.	Ant.%
<b>417</b>	<b>Vöcklabruck</b>	<b>0</b>	<b>0,00</b>	<b>0</b>	<b>0,00</b>	<b>+0,00</b>	<b>353</b>	<b>0,45</b>	<b>0</b>	<b>0,00</b>	<b>2.077</b>	<b>2,62</b>
41701	Ampflwang im Hausruckwa	0	0,00	0	0,00	+0,00	0	0,00	0	0,00	0	0,00
41702	Attersee	0	0,00	0	0,00	+0,00	0	0,00	0	0,00	0	0,00
41703	Attnang-Puchheim	0	0,00	0	0,00	+0,00	0	0,00	0	0,00	0	0,00
41704	Atzbach	0	0,00	0	0,00	+0,00	0	0,00	0	0,00	151	20,89
41705	Aurach am Hongar	0	0,00	0	0,00	+0,00	0	0,00	0	0,00	0	0,00
41706	Berg im Attergau	0	0,00	0	0,00	+0,00	0	0,00	0	0,00	25	3,85
41707	Desselbrunn	0	0,00	0	0,00	+0,00	0	0,00	0	0,00	0	0,00
41708	Fornach	0	0,00	0	0,00	+0,00	0	0,00	0	0,00	47	7,12
41709	Frankenburg am Hausruck	0	0,00	0	0,00	+0,00	0	0,00	0	0,00	0	0,00
41710	Frankenmarkt	0	0,00	0	0,00	+0,00	0	0,00	0	0,00	0	0,00
41711	Gampern	0	0,00	0	0,00	+0,00	0	0,00	0	0,00	0	0,00
41712	Innerschwand	0	0,00	0	0,00	+0,00	0	0,00	0	0,00	0	0,00
41713	Lenzing	0	0,00	0	0,00	+0,00	0	0,00	0	0,00	0	0,00
41714	Manning	0	0,00	0	0,00	+0,00	0	0,00	0	0,00	39	7,91
41715	Mondsee	0	0,00	0	0,00	+0,00	303	17,96	0	0,00	0	0,00
							509	37,9				
41716	Neukirchen an der Vöckla	0	0,00	0	0,00	+0,00	0	0,00	0	0,00	0	0,00
41717	Niederthalheim	0	0,00	0	0,00	+0,00	0	0,00	0	0,00	103	14,11
41718	Nußdorf am Attersee	0	0,00	0	0,00	+0,00	0	0,00	0	0,00	0	0,00
41719	Oberhofen am Irrsee	0	0,00	0	0,00	+0,00	0	0,00	0	0,00	101	10,73
41720	Oberndorf bei Schwanenst	0	0,00	0	0,00	+0,00	0	0,00	0	0,00	0	0,00
41721	Oberwang	0	0,00	0	0,00	+0,00	0	0,00	0	0,00	0	0,00
41722	Ottwang am Hausruck	0	0,00	0	0,00	+0,00	50	2,05	0	0,00	0	0,00
41723	Pfaffing	0	0,00	0	0,00	+0,00	0	0,00	0	0,00	0	0,00
41724	Pilsbach	0	0,00	0	0,00	+0,00	0	0,00	0	0,00	0	0,00
41725	Pitzenberg	0	0,00	0	0,00	+0,00	0	0,00	0	0,00	62	17,42
41726	Pöndorf	0	0,00	0	0,00	+0,00	0	0,00	0	0,00	0	0,00
41727	Puchkirchen am Trattberg	0	0,00	0	0,00	+0,00	0	0,00	0	0,00	133	20,75
41728	Pühret	0	0,00	0	0,00	+0,00	0	0,00	0	0,00	57	13,48
41729	Redleiten	0	0,00	0	0,00	+0,00	0	0,00	0	0,00	0	0,00
41730	Redlham	0	0,00	0	0,00	+0,00	0	0,00	0	0,00	0	0,00
41731	Regau	0	0,00	0	0,00	+0,00	0	0,00	0	0,00	0	0,00
41732	Rüstorf	0	0,00	0	0,00	+0,00	0	0,00	0	0,00	0	0,00
41733	Rutzenham	0	0,00	0	0,00	+0,00	0	0,00	0	0,00	44	22,34
41734	St.Georgen im Attergau	0	0,00	0	0,00	+0,00	0	0,00	0	0,00	0	0,00
41735	St.Lorenz	0	0,00	0	0,00	+0,00	0	0,00	0	0,00	0	0,00

# Ergebnisse der Gemeinden und Bezirke Bürgermeisterwahl

Fortsetzung nächste Seite

Gem.Nr	Gemeinde	Wahl- berecht.	Wahl- bet. in%	gültige Stimmen	Bürgermeister	ÖVP			SPÖ			FPÖ			GRÜNE		
						Stimm.	Ant. %	Diff. %	Stimm.	Ant. %	Diff. %	Stimm.	Ant. %	Diff. %	Stimm.	Ant. %	Diff. %
41736	Schlatt	1.058	80,2	764	Mader Christian VP	663	86,78	+0,00	0	0,00	+0,00	0	0,00	+0,00	0	0,00	+0,00
41737	Schörfling am Attersee	2.834	78,7	2.062	Gründl Gerhard August SP	615	29,83	+11,95	1.447	70,17	-11,95	0	0,00	+0,00	0	0,00	+0,00
41738	Schwananenstadt	3.227	73,8	2.077	Staudinger Karl VP	1.362	65,58	+14,60	715	34,42	+7,31	0	0,00	-13,90	0	0,00	-8,01
41739	Seewalchen am Attersee	4.492	79,5	3.427	Mag. Reiter Johann VP	1.818	53,05	-4,78	885	25,82	-2,38	724	21,13	+7,16	0	0,00	+0,00
41740	Steinbach am Attersee	720	85,3	579	Eder Nicole VP	546	94,30	+30,40	0	0,00	+0,00	0	0,00	+0,00	0	0,00	+0,00
41741	Straß im Attergau	1.173	78,9	868	Bradler Markus VP	721	83,06	-6,33	0	0,00	+0,00	0	0,00	+0,00	0	0,00	+0,00
41742	Tiefgraben	3.063	72,9	1.971	Dittlbacher Johann VP	1.569	79,60	-4,36	402	20,40	+4,36	0	0,00	+0,00	0	0,00	+0,00
41743	Timelkam	4.651	81,3	3.689	Stichwahl: VP/SP	1.521	41,23	+1,23	1.506	40,82	-10,05	425	11,52	+11,52	237	6,42	-2,71
		4651	73,12	3353	Kirchberger Johann SP	1639	48,88		1714	51,12							
41744	Ungenach	1.199	86,3	953	Ing. Hippmair Johann VP	797	83,63	-2,81	0	0,00	+0,00	0	0,00	+0,00	0	0,00	+0,00
41745	Unterach am Attersee	1.240	82,4	953	Baumann Georg Engelbert VP	487	51,10	+4,87	466	48,90	-4,87	0	0,00	+0,00	0	0,00	+0,00
41746	Vöcklabruck	9.542	71,2	6.368	Mag. Brunsteiner Herbert Walter VP	4.452	69,91	+1,20	1.035	16,25	-4,79	0	0,00	+0,00	881	13,83	+3,57
41747	Vöcklamarkt	3.841	80,8	2.774	Six Josef VP	2.069	74,59	+9,79	0	0,00	-24,86	0	0,00	-10,34	0	0,00	+0,00
41748	Weißkirchen im Attergau	793	79,3	558	Meinhart Josef VP	474	84,95	-6,77	0	0,00	+0,00	0	0,00	+0,00	0	0,00	+0,00
41749	Weyregg am Attersee	1.285	85,8	1.062	Gerzer Klaus SP	287	27,02	-14,46	570	53,67	-4,85	205	19,30	+19,30	0	0,00	+0,00
41750	Wolfsegg am Hausruck	1.626	82,5	1.256	Mag.phil. Schwarz Barbara Maria VP	801	63,77	+24,48	377	30,02	-22,52	78	6,21	-1,96	0	0,00	+0,00
41751	Zell am Moos	1.246	79,2	885	Mag. Wiesinger Johann Matthias VP	686	77,51	+0,17	199	22,49	-0,17	0	0,00	+0,00	0	0,00	+0,00
41752	Zell am Pettenfirst	1.001	80,5	763	Stockinger Johann VP	674	88,34	+38,53	0	0,00	-27,01	0	0,00	-7,26	0	0,00	-15,92

Gem.Nr	Gemeinde	NEOS		KPÖ			SONST 1		SONST 2		Nein-Stimmen	
		Stimm.	Ant.%	Stimm.	Ant.%	Diff.%	Stimm.	Ant.%	Stimm.	Ant.%	Stimm.	Ant.%
41736	Schlatt	0	0,00	0	0,00	+0,00	0	0,00	0	0,00	101	13,22
41737	Schörfling am Attersee	0	0,00	0	0,00	+0,00	0	0,00	0	0,00	0	0,00
41738	Schwandenstadt	0	0,00	0	0,00	+0,00	0	0,00	0	0,00	0	0,00
41739	Seewalchen am Attersee	0	0,00	0	0,00	+0,00	0	0,00	0	0,00	0	0,00
41740	Steinbach am Attersee	0	0,00	0	0,00	+0,00	0	0,00	0	0,00	33	5,70
41741	Straß im Attergau	0	0,00	0	0,00	+0,00	0	0,00	0	0,00	147	16,94
41742	Tiefgraben	0	0,00	0	0,00	+0,00	0	0,00	0	0,00	0	0,00
41743	Timelkam	0	0,00	0	0,00	+0,00	0	0,00	0	0,00	0	0,00
41744	Ungenach	0	0,00	0	0,00	+0,00	0	0,00	0	0,00	156	16,37
41745	Unterach am Attersee	0	0,00	0	0,00	+0,00	0	0,00	0	0,00	0	0,00
41746	Vöcklabruck	0	0,00	0	0,00	+0,00	0	0,00	0	0,00	0	0,00
41747	Vöcklamarkt	0	0,00	0	0,00	+0,00	0	0,00	0	0,00	705	25,41
41748	Weißkirchen im Attergau	0	0,00	0	0,00	+0,00	0	0,00	0	0,00	84	15,05
41749	Weyregg am Attersee	0	0,00	0	0,00	+0,00	0	0,00	0	0,00	0	0,00
41750	Wolfsegg am Hausruck	0	0,00	0	0,00	+0,00	0	0,00	0	0,00	0	0,00
41751	Zell am Moos	0	0,00	0	0,00	+0,00	0	0,00	0	0,00	0	0,00
41752	Zell am Pettenfirst	0	0,00	0	0,00	+0,00	0	0,00	0	0,00	89	11,66

# Ergebnisse der Gemeinden und Bezirke Bürgermeisterwahl

Fortsetzung nächste Seite

Gem.Nr	Gemeinde	Wahl- berecht.	Wahl- bet. in%	gültige Stimmen	Bürgermeister	ÖVP			SPÖ			FPÖ			GRÜNE		
						Stimm.	Ant. %	Diff. %	Stimm.	Ant. %	Diff. %	Stimm.	Ant. %	Diff. %	Stimm.	Ant. %	Diff. %
<b>418</b>	<b>Wels-Land</b>	<b>56.006</b>	<b>81,8</b>	<b>43.275</b>		<b>22.182</b>	<b>51,26</b>	<b>-0,60</b>	<b>14.277</b>	<b>32,99</b>	<b>-2,19</b>	<b>6.053</b>	<b>13,99</b>	<b>+5,10</b>	<b>133</b>	<b>0,31</b>	<b>-0,82</b>
41801	Aichkirchen	427	93,4	374	Haider Franz VP	351	93,85	-2,61	0	0,00	+0,00	0	0,00	+0,00	0	0,00	+0,00
41802	Bachmanning	527	83,1	408	Dipl.-Ing. Kaser Karl VP	378	92,65	+0,50	0	0,00	+0,00	0	0,00	+0,00	0	0,00	+0,00
41803	Bad Wimsbach-Neydhartin	1.999	88,5	1.665	Mag. iur. Stürzlinger Erwin VP	1.347	80,90	+21,58	318	19,10	-21,58	0	0,00	+0,00	0	0,00	+0,00
41804	Buchkirchen	3.337	84,4	2.760	Stichwahl: VP/SP	1.316	47,68	+0,36	902	32,68	-14,27	409	14,82	+14,82	133	4,82	-0,91
		3337	70,75	2335	Rieder Regina VP	1375	58,89		960	41,11							
41805	Eberstallzell	1.995	81,5	1.465	Gimplinger Franz VP	1.148	78,36	-11,50	0	0,00	+0,00	0	0,00	+0,00	0	0,00	+0,00
41806	Edt bei Lambach	1.808	81,9	1.442	Riedlbauer Maximilian VP	1.027	71,22	-1,37	190	13,18	-2,23	225	15,60	+7,01	0	0,00	+0,00
41807	Fischlham	1.113	89,4	967	Steininger Franz VP	793	82,01	-2,25	174	17,99	+2,25	0	0,00	+0,00	0	0,00	+0,00
41808	Gunskirchen	4.774	82,1	3.780	Sturmair Josef VP	2.261	59,81	+14,03	965	25,53	-13,00	554	14,66	-1,03	0	0,00	+0,00
41809	Holzhausen	700	81,6	546	Hügelsberger Klaus VP	462	84,62	+12,80	84	15,38	-12,80	0	0,00	+0,00	0	0,00	+0,00
41810	Krenglbach	2.487	87,7	2.079	Zeismann Manfred SP	699	33,62	+7,16	1.380	66,38	-7,16	0	0,00	+0,00	0	0,00	+0,00
41811	Lambach	2.579	75,0	1.878	Stichwahl: VP/SP	651	34,66	-26,35	718	38,23	+13,54	432	23,00	+8,70	0	0,00	+0,00
		2579	69,25	1747	Hubmayer Klaus SP	636	36,41		1111	63,59							
41812	Marchtrenk	10.187	75,3	7.186	Mahr Paul Josef SP	955	13,29	-9,48	5.085	70,76	+8,94	1.146	15,95	+7,52	0	0,00	-4,76
41813	Neukirchen bei Lambach	732	85,3	584	Pühretmayr Franz VP	532	91,10	+0,40	0	0,00	+0,00	0	0,00	+0,00	0	0,00	+0,00
41814	Offenhausen	1.315	83,8	1.058	Stürzlinger Johann VP	689	65,12	+14,34	0	0,00	-20,27	369	34,88	+5,93	0	0,00	+0,00
41815	Pennewang	748	85,3	583	Mag. Waldenberger Franz VP	556	95,37	+13,20	0	0,00	+0,00	0	0,00	+0,00	0	0,00	+0,00
41816	Pichl bei Wels	2.254	86,5	1.825	Doppelbauer Johann VP	1.299	71,18	-14,32	526	28,82	+28,82	0	0,00	+0,00	0	0,00	+0,00
41817	Sattledt	2.008	82,0	1.572	Ing. Huber Gerhard Michael VP	1.142	72,65	-4,88	146	9,29	-13,18	284	18,07	+18,07	0	0,00	+0,00
41818	Schleißheim	1.024	88,2	810	Ing. Zauner Manfred Johann VP	526	64,94	+8,59	284	35,06	+6,30	0	0,00	-14,90	0	0,00	+0,00
41819	Sipbachzell	1.547	86,8	1.310	Striegl Heinrich VP	859	65,57	-4,49	156	11,91	+3,40	295	22,52	+1,09	0	0,00	+0,00
41820	Stadl-Paura	3.798	74,5	2.682	Stichwahl: SP/FP	224	8,35	-3,90	1.120	41,76	-10,96	1.234	46,01	+19,19	0	0,00	+0,00
		3798	70,17	2620	Popp Christian FP				1074	40,99		1546	59,01				
41821	Steinerkirchen an der Traun	1.912	87,4	1.533	Steinerberger Thomas VP	1.098	71,62	-14,07	435	28,38	+28,38	0	0,00	+0,00	0	0,00	+0,00
41822	Steinhaus	1.630	90,1	1.397	Piritsch Harald FP	505	36,15	+4,03	108	7,73	-3,50	784	56,12	-0,53	0	0,00	+0,00
41823	Thalheim bei Wels	4.447	80,4	3.175	Stockinger Andreas Christian VP	2.557	80,54	+8,63	618	19,46	-8,63	0	0,00	+0,00	0	0,00	+0,00
41824	Weißkirchen an der Traun	2.658	85,7	2.196	Stichwahl: VP/SP	807	36,75	+3,57	1.068	48,63	-18,19	321	14,62	+14,62	0	0,00	+0,00

Gem.Nr	Gemeinde	NEOS		KPÖ			SONST 1		SONST 2		Nein-Stimmen	
		Stimm.	Ant.%	Stimm.	Ant.%	Diff.%	Stimm.	Ant.%	Stimm.	Ant.%	Stimm.	Ant.%
<b>418</b>	<b>Wels-Land</b>	<b>77</b>	<b>0,18</b>	<b>0</b>	<b>0,00</b>	<b>+0,00</b>	<b>104</b>	<b>0,24</b>	<b>0</b>	<b>0,00</b>	<b>449</b>	<b>1,04</b>
41801	Aichkirchen	0	0,00	0	0,00	+0,00	0	0,00	0	0,00	23	6,15
41802	Bachmanning	0	0,00	0	0,00	+0,00	0	0,00	0	0,00	30	7,35
41803	Bad Wimsbach-Neydhartin	0	0,00	0	0,00	+0,00	0	0,00	0	0,00	0	0,00
41804	Buchkirchen	0	0,00	0	0,00	+0,00	0	0,00	0	0,00	0	0,00
41805	Eberstalzell	0	0,00	0	0,00	+0,00	0	0,00	0	0,00	317	21,64
41806	Edt bei Lambach	0	0,00	0	0,00	+0,00	0	0,00	0	0,00	0	0,00
41807	Fischlham	0	0,00	0	0,00	+0,00	0	0,00	0	0,00	0	0,00
41808	Gunskirchen	0	0,00	0	0,00	+0,00	0	0,00	0	0,00	0	0,00
41809	Holzhausen	0	0,00	0	0,00	+0,00	0	0,00	0	0,00	0	0,00
41810	Krenglbach	0	0,00	0	0,00	+0,00	0	0,00	0	0,00	0	0,00
41811	Lambach	77	4,10	0	0,00	+0,00	0	0,00	0	0,00	0	0,00
41812	Marchtrenk	0	0,00	0	0,00	+0,00	0	0,00	0	0,00	0	0,00
41813	Neukirchen bei Lambach	0	0,00	0	0,00	+0,00	0	0,00	0	0,00	52	8,90
41814	Offenhausen	0	0,00	0	0,00	+0,00	0	0,00	0	0,00	0	0,00
41815	Pennewang	0	0,00	0	0,00	+0,00	0	0,00	0	0,00	27	4,63
41816	Pichl bei Wels	0	0,00	0	0,00	+0,00	0	0,00	0	0,00	0	0,00
41817	Sattledt	0	0,00	0	0,00	+0,00	0	0,00	0	0,00	0	0,00
41818	Schleißheim	0	0,00	0	0,00	+0,00	0	0,00	0	0,00	0	0,00
41819	Sipbachzell	0	0,00	0	0,00	+0,00	0	0,00	0	0,00	0	0,00
41820	Stadl-Paura	0	0,00	0	0,00	+0,00	104	3,88	0	0,00	0	0,00
41821	Steinerkirchen an der Traun	0	0,00	0	0,00	+0,00	0	0,00	0	0,00	0	0,00
41822	Steinhaus	0	0,00	0	0,00	+0,00	0	0,00	0	0,00	0	0,00
41823	Thalheim bei Wels	0	0,00	0	0,00	+0,00	0	0,00	0	0,00	0	0,00
41824	Weißkirchen an der Traun	0	0,00	0	0,00	+0,00	0	0,00	0	0,00	0	0,00



## Gemeindetypergebnisse Bürgermeisterwahl 27. 9. 2015

Anz.	Gemeindetypen	Wahl- Diff.W			gültige Stimmen	ÖVP			SPÖ			FPÖ			GRÜNE			NEOS		Rest	
		Wahl- berecht.	bet. in%	ahl- bet.		Stimmen	Ant.%	Diff.%	Stimmen	Ant.%	Diff.%	Stimmen	Ant.%	Diff.%	Stimm.	Ant.%	Diff.%	Stimm.	Ant.%	Stimm.	Ant.%
442	<b>Oberösterreich</b>	1.155.084	78,7	-0,3	864.257	409.453	47,38	-1,94	275.244	31,85	-6,30	109.585	12,68	+5,20	30.185	3,49	+1,86	6.001	0,69	33.789	3,91
	<b>Wahlkreise</b>																				
23	WK Linz Umgebung	265.204	71,6	-0,6	183.046	51.300	28,03	-6,68	76.958	42,04	-12,46	30.287	16,55	+9,01	17.200	9,40	+7,76	4.257	2,33	3.044	1,66
112	WK Innviertel	175.954	78,8	-0,7	133.100	73.782	55,43	+0,59	29.567	22,21	-6,38	19.453	14,62	+4,00	1.173	0,88	-0,15	313	0,24	8.812	6,62
123	WK Hausruckviertel	285.059	79,9	0,1	215.401	107.472	49,89	-2,26	61.940	28,76	-3,89	35.061	16,28	+5,66	3.989	1,85	-0,22	811	0,38	6.128	2,84
64	WK Traunviertel	205.781	78,8	-0,2	153.866	65.524	42,59	-0,12	60.043	39,02	-5,06	19.443	12,64	+5,27	3.979	2,59	+0,22	525	0,34	4.352	2,83
120	WK Mühlviertel	223.086	85,4	-0,4	178.844	111.375	62,27	+0,41	46.736	26,13	-4,39	5.341	2,99	+1,44	3.844	2,15	+1,24	95	0,05	11.453	6,40
	<b>Bezirke</b>																				
1	Linz (Stadt)	152.493	67,7	0,4	99.202	20.914	21,08	-11,34	43.420	43,77	-14,28	17.201	17,34	+9,25	12.827	12,93	+12,93	3.275	3,30	1.565	1,58
1	Steyr (Stadt)	29.424	68,8	1,4	19.298	2.172	11,26	-8,17	11.008	57,04	-2,64	3.783	19,60	+6,43	1.680	8,71	+2,39	445	2,31	210	1,09
1	Wels (Stadt)	43.973	70,9	3,8	30.458	5.228	17,16	-2,89	8.310	27,28	-15,66	14.496	47,59	+18,38	1.515	4,97	-1,47	614	2,02	295	0,97
46	Bez. Braunau	80.933	75,1	-0,3	58.299	32.408	55,59	+6,49	14.006	24,02	-10,02	7.599	13,03	+4,37	286	0,49	-1,65	145	0,25	3.855	6,61
12	Bez. Eferding	26.256	84,6	-0,4	21.032	10.241	48,69	-4,67	8.086	38,45	+0,72	1.706	8,11	+1,65	338	1,61	+1,13	0	0,00	661	3,14
27	Bez. Freistadt	53.624	86,6	-0,6	43.971	26.051	59,25	-2,16	13.082	29,75	-2,14	973	2,21	+2,02	973	2,21	-0,30	0	0,00	2.892	6,58
20	Bez. Gmunden	82.547	78,6	-0,3	61.488	23.843	38,78	-1,76	25.512	41,49	-3,98	9.235	15,02	+6,22	1.470	2,39	-0,29	0	0,00	1.428	2,32
34	Bez. Grieskirchen	51.757	84,6	0,4	41.358	24.738	59,81	-3,20	8.226	19,89	-0,40	5.805	14,04	+1,18	280	0,68	+0,25	120	0,29	2.189	5,29
23	Bez. Kirchdorf	45.126	80,7	-1,1	34.553	16.217	46,93	-4,52	11.908	34,46	-4,13	4.897	14,17	+8,52	292	0,85	-0,40	0	0,00	1.239	3,59
22	Bez. Linz-Land	112.711	76,9	-1,9	83.844	30.386	36,24	-1,14	33.538	40,00	-10,36	13.086	15,61	+8,71	4.373	5,22	+1,66	982	1,17	1.479	1,76
26	Bez. Perg	53.808	84,3	-1,4	42.493	23.483	55,26	+5,49	14.898	35,06	-10,16	1.940	4,57	+2,42	694	1,63	+0,88	0	0,00	1.478	3,48
36	Bez. Ried	48.373	79,8	-2,1	36.802	20.189	54,86	-0,69	7.407	20,13	-4,52	5.519	15,00	-0,25	887	2,41	+2,03	168	0,46	2.632	7,15
40	Bez. Rohrbach	47.025	85,5	-0,1	37.665	27.857	73,96	+0,50	7.066	18,76	-1,56	267	0,71	-0,35	641	1,70	+1,19	0	0,00	1.834	4,87
30	Bez. Schärding	46.648	84,2	0,4	37.999	21.185	55,75	-7,08	8.154	21,46	-2,83	6.335	16,67	+7,71	0	0,00	+0,00	0	0,00	2.325	6,12
20	Bez. Steyr-Land	48.684	83,2	-0,2	38.527	23.292	60,46	+10,67	11.615	30,15	-8,94	1.528	3,97	+0,24	537	1,39	+0,48	80	0,21	1.475	3,83
27	Bez. Urfaahr-Umgeb.	68.629	85,2	0,3	54.715	33.984	62,11	-1,67	11.690	21,37	-3,38	2.161	3,95	+1,42	1.536	2,81	+2,81	95	0,17	5.249	9,59
52	Bez. Vöcklabruck	107.067	79,2	-1,1	79.278	45.083	56,87	-0,73	23.041	29,06	-3,65	7.001	8,83	+3,82	1.723	2,17	-0,15	0	0,00	2.430	3,07
24	Bez. Wels-Land	56.006	81,8	-0,4	43.275	22.182	51,26	-0,60	14.277	32,99	-2,19	6.053	13,99	+5,10	133	0,31	-0,82	77	0,18	553	1,28

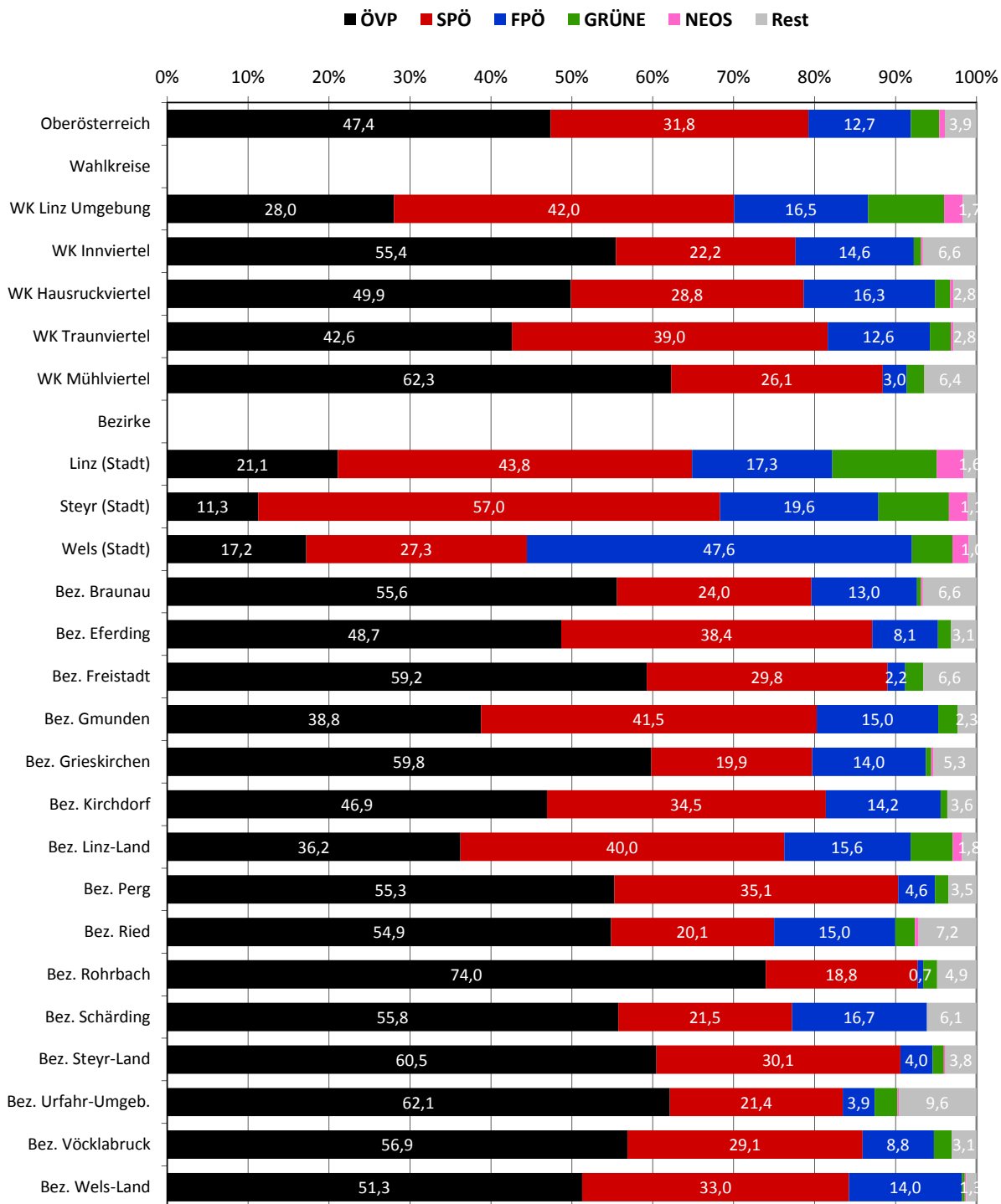
## Gemeindetypergebnisse Bürgermeisterwahl 27. 9. 2015

Anz.	Gemeindetypen	Wahl- berecht.	Wahl- Diff.W bet. ahl- in% bet.		gültige Stimmen	ÖVP			SPÖ			FPÖ			GRÜNE			NEOS		Rest	
			Stimmen	Ant.%		Diff.%	Stimmen	Ant.%	Diff.%	Stimmen	Ant.%	Diff.%	Stimm.	Ant.%	Diff.%	Stimm.	Ant.%	Stimm.	Ant.%		
<b>Gemeindegröße</b>																					
91	bis 1000 EW	53.591	86,0	-1,1	43.638	31.602	72,42	+1,43	5.680	13,02	-4,70	2.046	4,69	+0,46	68	0,16	+0,16	89	0,20	4.153	9,52
143	1000-2000 EW	172.938	85,1	-0,5	139.439	89.740	64,36	-1,87	27.311	19,59	-2,50	11.991	8,60	+1,49	506	0,36	+0,13	120	0,09	9.771	7,01
94	2000-3000 EW	186.359	83,9	-0,1	147.706	89.590	60,65	+0,54	37.617	25,47	-4,56	13.280	8,99	+3,60	1.821	1,23	+0,37	151	0,10	5.247	3,55
40	3000-4000 EW	112.185	80,7	-0,5	85.653	45.285	52,87	+1,66	27.334	31,91	-6,49	8.475	9,89	+3,63	873	1,02	+0,81	77	0,09	3.609	4,21
26	4000-5000 EW	95.682	81,3	-0,3	73.487	34.525	46,98	-0,72	25.944	35,30	-6,51	7.278	9,90	+4,51	2.258	3,07	+1,79	0	0,00	3.482	4,74
28	5000-7500 EW	134.891	80,7	-0,4	104.149	47.209	45,33	-2,09	37.927	36,42	-4,00	11.399	10,94	+5,86	2.976	2,86	+0,11	203	0,19	4.435	4,26
7	7500-10000 EW	50.172	78,3	-1,3	36.603	14.932	40,79	-0,11	16.775	45,83	-0,15	3.668	10,02	+2,55	372	1,02	-1,63	0	0,00	856	2,34
8	10000-20000 EW	84.071	71,1	-2,4	57.001	22.387	39,27	+2,82	21.846	38,33	-8,98	9.759	17,12	+8,62	2.675	4,69	-1,60	168	0,29	166	0,29
4	20000-100000 EW	112.702	70,9	1,2	77.379	13.269	17,15	-3,94	31.390	40,57	-12,37	24.488	31,65	+12,16	5.809	7,51	+2,35	1.918	2,48	505	0,65
1	über 100000 EW	152.493	67,7	0,4	99.202	20.914	21,08	-11,34	43.420	43,77	-14,28	17.201	17,34	+9,25	12.827	12,93	+12,93	3.275	3,30	1.565	1,58
<b>Arbeitszentren</b>																					
3	Arb. Hauptzentren	225.890	68,4	1,2	148.958	28.314	19,01	-9,27	62.738	42,12	-13,21	35.480	23,82	+10,94	16.022	10,76	+8,66	4.334	2,91	2.070	1,39
4	Größere Arb. Zentren	41.951	69,1	-2,4	27.784	17.734	63,83	+16,46	4.490	16,16	-16,02	3.242	11,67	-0,07	1.984	7,14	+0,83	168	0,60	166	0,60
7	Mittlere Arb. Zentren	39.140	76,7	-1,1	28.186	10.823	38,40	-5,63	12.772	45,31	-3,48	3.743	13,28	+8,46	292	1,04	-0,11	0	0,00	556	1,97
12	Kleinere Arb. Zentren	50.425	73,5	-3,2	35.178	14.456	41,09	-1,80	12.358	35,13	-5,74	5.266	14,97	+5,39	1.551	4,41	+0,66	0	0,00	1.547	4,40
17	Untergeord. Arb. Z.	126.604	75,8	-1,3	91.762	26.081	28,42	-4,11	42.244	46,04	-5,23	17.351	18,91	+9,61	3.943	4,30	-0,33	936	1,02	1.207	1,32
109	Stark landw. Gem.	114.704	85,4	0,0	92.273	66.531	72,10	-2,97	11.777	12,76	-1,71	4.133	4,48	+1,10	694	0,75	+0,64	0	0,00	9.138	9,90
100	Landw. Gemeinden	147.516	85,2	-0,5	119.278	74.736	62,66	+0,59	27.457	23,02	-3,22	11.199	9,39	+1,81	1.291	1,08	+0,34	209	0,18	4.386	3,68
190	Restl. Gemeinden	408.854	82,8	-0,3	320.838	170.778	53,23	+0,59	101.408	31,61	-5,71	29.171	9,09	+3,78	4.408	1,37	+0,65	354	0,11	14.719	4,59
<b>Raumtypen</b>																					
3	Städte	225.890	68,4	1,2	148.958	28.314	19,01	-9,27	62.738	42,12	-13,21	35.480	23,82	+10,94	16.022	10,76	+8,66	4.334	2,91	2.070	1,39
46	Stadtumland	198.100	80,5	-0,6	151.307	64.211	42,44	-0,38	58.861	38,90	-5,92	15.571	10,29	+4,45	6.295	4,16	+1,95	1.157	0,76	5.212	3,44
295	sonst. Ländl. Raum	469.404	83,0	-0,4	370.023	224.275	60,61	+0,04	86.384	23,35	-4,44	34.432	9,31	+3,01	3.785	1,02	-0,21	342	0,09	20.805	5,62
24	ländl. Tourismusg.	35.766	79,2	-1,5	26.714	15.300	57,27	-2,93	7.177	26,87	-2,93	2.831	10,60	+4,80	605	2,26	+1,78	0	0,00	801	3,00
74	ländl. Verdichtungsg.	225.924	78,3	-1,2	167.255	77.353	46,25	-0,14	60.084	35,92	-5,91	21.271	12,72	+5,51	3.478	2,08	+0,29	168	0,10	4.901	2,93
<b>NUTS III Gebiete</b>																					
146	NUTSIII Innviertel	227.711	80,2	-0,4	174.458	98.520	56,47	-0,31	37.793	21,66	-4,97	25.258	14,48	+3,33	1.453	0,83	-0,06	433	0,25	11.001	6,31
78	NUTSIII Zentralraum	446.273	75,2	0,0	321.357	113.961	35,46	-5,03	118.620	36,91	-9,06	54.636	17,00	+8,07	20.552	6,40	+4,70	5.043	1,57	8.545	2,66
102	NUTSIII Mühlviertel	168.252	85,5	-0,7	135.298	86.365	63,83	+1,37	35.747	26,42	-5,06	3.247	2,40	+1,25	2.478	1,83	+0,63	0	0,00	7.461	5,51
44	NUTSIII Steyr-Kirchdorf	123.234	78,9	-0,1	92.378	41.681	45,12	+0,98	34.531	37,38	-5,78	10.208	11,05	+4,64	2.509	2,72	+0,56	525	0,57	2.924	3,17
72	NUTSIII Traunviertel	189.614	78,9	-0,8	140.766	68.926	48,96	-1,23	48.553	34,49	-3,75	16.236	11,53	+4,88	3.193	2,27	-0,21	0	0,00	3.858	2,74

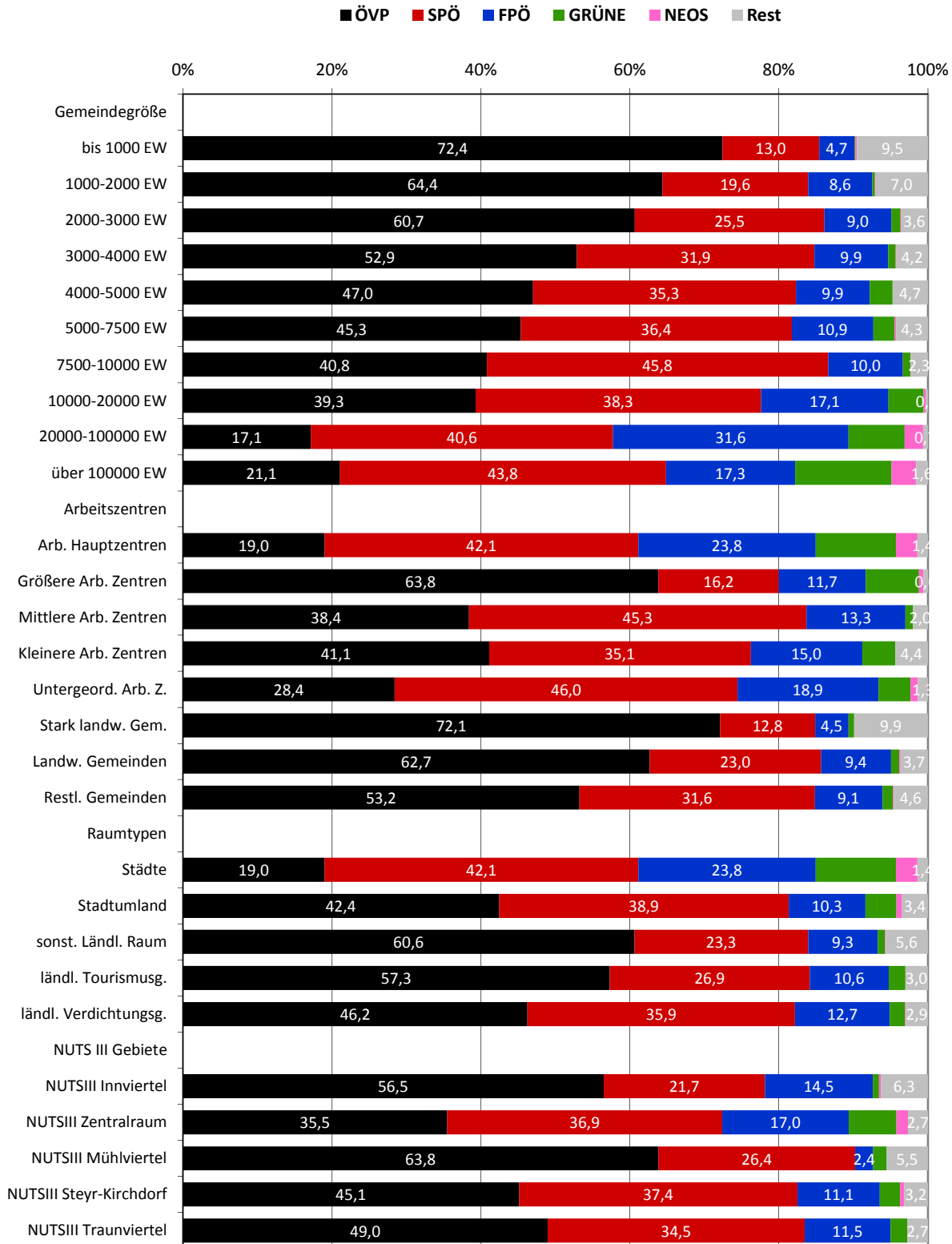
## Gemeindetypergebnisse Bürgermeisterwahl 27. 9. 2015

Anz.	Gemeindetypen	Wahl- Diff.W			gültige Stimmen	ÖVP			SPÖ			FPÖ			GRÜNE			NEOS		Rest	
		Wahl- berecht.	bet. in%	ahl- bet.		Stimmen	Ant.%	Diff.%	Stimmen	Ant.%	Diff.%	Stimmen	Ant.%	Diff.%	Stimm.	Ant.%	Diff.%	Stimm.	Ant.%	Stimm.	Ant.%
<b>Bürgermeister 2009</b>																					
328	ÖVP-Bürgermeister	591.409	81,9	-0,5	457.353	313.349	68,51	+0,56	78.220	17,10	-5,23	37.813	8,27	+2,99	8.009	1,75	+0,32	629	20,00	19.333	4,23
98	SPÖ-Bürgermeister	537.537	74,9	-0,1	385.794	89.552	23,21	-4,58	194.675	50,46	-8,40	66.037	17,12	+8,29	21.964	5,69	+3,73	5.372	1,39	8.194	2,12
9	FPÖ-Bürgermeister	12.756	84,0	-2,4	10.281	3.494	33,99	+5,25	958	9,32	-2,23	5.520	53,69	-5,61	212	2,06	+2,06	0	0,00	97	0,94
7	Bürgerm. sonst. Partei	13.382	83,8	-0,3	10.829	3.058	28,24	-5,32	1.391	12,85	+5,62	215	1,99	-1,88	0	0,00	+0,00	0	0,00	6.165	56,93
<b>Bürgermeister 2015</b>																					
309	ÖVP-Bürgermeister	543.077	82,1	-0,6	420.267	298.651	71,06	+2,63	67.412	16,04	-6,43	28.592	6,80	+2,16	7.110	1,69	+0,40	432	0,10	18.070	4,30
73	SPÖ-Bürgermeister	220.900	80,3	0,1	168.678	39.087	23,17	-3,99	106.214	62,97	+0,75	17.069	10,12	+3,86	3.103	1,84	+0,17	568	0,34	2.637	1,56
9	FPÖ-Bürgermeister	12.767	84,1	-1,1	10.297	3.060	29,72	-1,79	735	7,14	-9,84	6.193	60,14	+9,05	212	2,06	+2,06	0	0,00	97	0,94
5	Bürgerm. sonst. Partei	8.875	81,1	-1,8	6.939	1.420	20,46	-13,98	1.034	14,90	+3,80	0	0,00	+0,00	0	0,00	+0,00	0	0,00	4.485	64,63
46	Abstimmung	369.465	72,5	-0,1	258.076	67.235	26,05	-7,08	99.849	38,69	-11,34	57.731	22,37	+10,89	19.760	7,66	+5,38	5.001	1,94	8.500	3,29

## Stimmenanteil Gemeindetypen

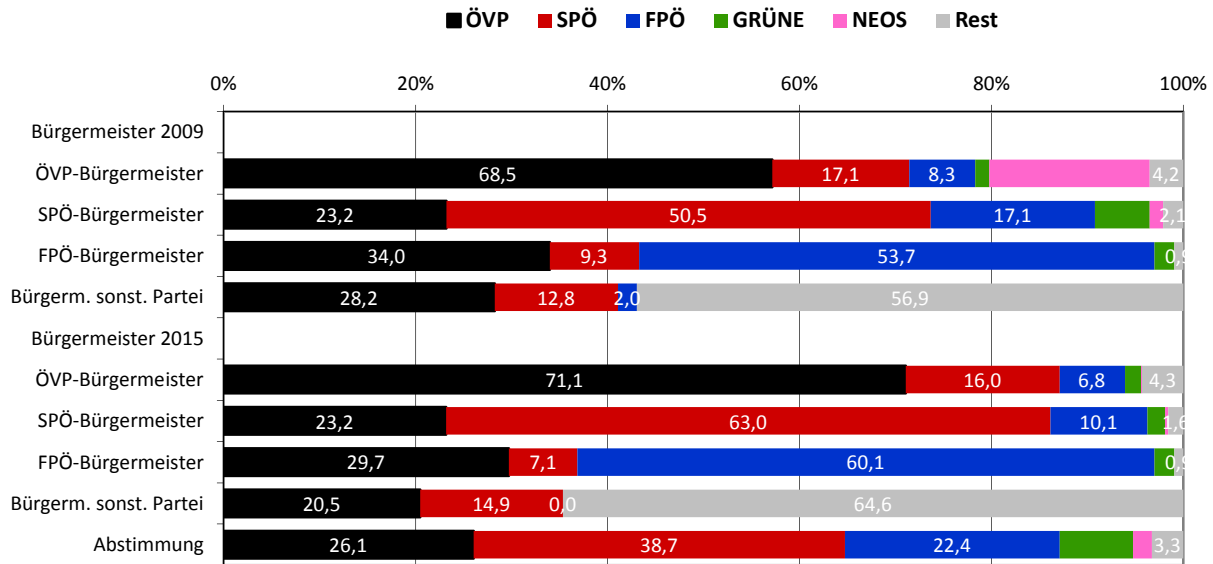


Stimmenanteil Gemeindetypen

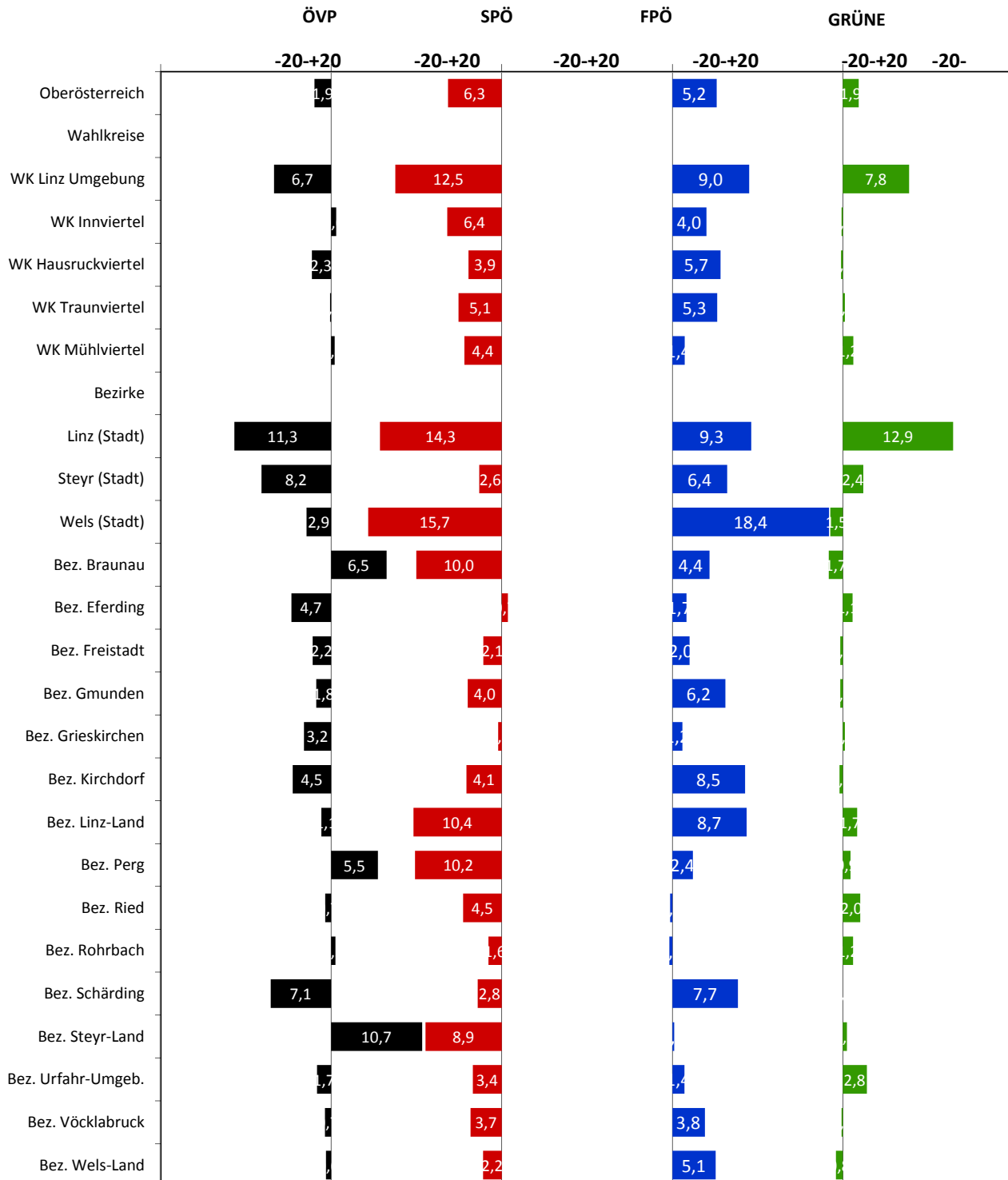


## Bürgermeisterwahlen 27. 9. 2015


### Stimmenanteil Gemeindetypen



## Anteilsveränderung Gemeindetypen



## Anteilsveränderung Gemeindetypen





**Bürgermeisterwahl 2015 im Vergleich mit der BgmW 2009**  
Gemeinden gereiht nach der höchsten Wahlbeteiligung

Gem. Nr.	Gemeinde	Wahlbe- rechtigte	Wahlbe- teiligung	gültige Stimmen	ÖVP	SPÖ	FPÖ	GRÜNE	NEOS	KPÖ	SONST 1	SONST 2
41320	Nebelberg	519	97,50%	494	49,39%	50,61%	0,00%	0,00%	0,00%	0,00%	0,00%	0,00%
40821	Pollham	792	96,72%	738	71,82%	0,00%	0,00%	0,00%	0,00%	0,00%	28,18%	0,00%
41724	Pilsbach	517	94,39%	462	71,43%	28,57%	0,00%	0,00%	0,00%	0,00%	0,00%	0,00%
41733	Rutzenham	220	94,09%	197	77,66%	0,00%	0,00%	0,00%	0,00%	0,00%	0,00%	0,00%
41801	Aichkirchen	427	93,44%	374	93,85%	0,00%	0,00%	0,00%	0,00%	0,00%	0,00%	0,00%
40916	St.Pankraz	286	93,01%	261	46,36%	53,64%	0,00%	0,00%	0,00%	0,00%	0,00%	0,00%
41236	Wippenham	471	92,99%	434	27,19%	64,52%	0,00%	0,00%	0,00%	0,00%	8,29%	0,00%
41015	Niederneukirchen	1.658	92,76%	1500	60,13%	39,87%	0,00%	0,00%	0,00%	0,00%	0,00%	0,00%
41333	St.Oswald bei Haslach	426	92,72%	389	58,35%	41,65%	0,00%	0,00%	0,00%	0,00%	0,00%	0,00%
40606	Kaltenberg	515	92,62%	452	90,04%	0,00%	0,00%	0,00%	0,00%	0,00%	0,00%	0,00%
41302	Ahorn	419	92,36%	330	72,42%	0,00%	27,58%	0,00%	0,00%	0,00%	0,00%	0,00%
40820	Pötting	436	92,20%	375	93,33%	0,00%	0,00%	0,00%	0,00%	0,00%	0,00%	0,00%
41424	Sigharting	656	91,62%	560	87,50%	0,00%	0,00%	0,00%	0,00%	0,00%	0,00%	0,00%
40814	Meggenhofen	1.179	91,60%	1056	28,88%	71,12%	0,00%	0,00%	0,00%	0,00%	0,00%	0,00%
40611	Liebenau	1.378	91,58%	1243	40,06%	59,94%	0,00%	0,00%	0,00%	0,00%	0,00%	0,00%
41313	Julbach	1.331	91,51%	1132	45,85%	54,15%	0,00%	0,00%	0,00%	0,00%	0,00%	0,00%
41415	Rainbach im Innkreis	1.197	91,23%	1040	46,15%	0,00%	53,85%	0,00%	0,00%	0,00%	0,00%	0,00%
40810	Heiligenberg	552	91,12%	464	74,57%	0,00%	25,43%	0,00%	0,00%	0,00%	0,00%	0,00%
40826	St.Thomas	438	91,10%	378	82,01%	0,00%	0,00%	17,99%	0,00%	0,00%	0,00%	0,00%
40914	Rosenau am Hengstpaß	538	91,08%	462	41,99%	58,01%	0,00%	0,00%	0,00%	0,00%	0,00%	0,00%
40804	Eschenau im Hausruckkreis	892	91,03%	787	73,57%	8,26%	18,17%	0,00%	0,00%	0,00%	0,00%	0,00%
40618	St.Oswald bei Freistadt	2.315	90,89%	2029	47,17%	52,83%	0,00%	0,00%	0,00%	0,00%	0,00%	0,00%
41322	Niederkappel	812	90,52%	696	88,94%	0,00%	0,00%	0,00%	0,00%	0,00%	0,00%	0,00%
41420	St.Roman	1.495	90,43%	1334	25,11%	0,00%	0,00%	0,00%	0,00%	0,00%	74,89%	0,00%
41725	Pitzenberg	425	90,35%	356	82,58%	0,00%	0,00%	0,00%	0,00%	0,00%	0,00%	0,00%
41728	Pühret	497	90,34%	423	86,52%	0,00%	0,00%	0,00%	0,00%	0,00%	0,00%	0,00%
40433	Polling im Innkreis	804	90,30%	713	44,46%	36,33%	19,21%	0,00%	0,00%	0,00%	0,00%	0,00%
40622	Unterweikersdorf	1.662	90,25%	1439	32,73%	61,99%	0,00%	0,00%	0,00%	0,00%	5,28%	0,00%
41229	Schildorn	964	90,15%	850	73,29%	26,71%	0,00%	0,00%	0,00%	0,00%	0,00%	0,00%
41311	Hörbich	344	90,12%	298	87,92%	0,00%	0,00%	0,00%	0,00%	0,00%	0,00%	0,00%

## Bürgermeisterwahl 2015 im Vergleich mit der BgmW 2009

### Gemeinden gereiht nach der niedrigsten Wahlbeteiligung

Gem. Nr.	Gemeinde	Wahlberechtigte	Wahlbeteiligung	gültige Stimmen	ÖVP	SPÖ	FPÖ	GRÜNE	NEOS	KPÖ	SONST 1	SONST 2
41715	Mondsee	2.842	61,79%	1687	49,91%	8,12%	11,74%	12,27%	0,00%	0,00%	17,96%	0,00%
40421	Mattighofen	4.154	64,66%	2609	9,85%	35,99%	13,45%	4,14%	0,00%	0,00%	7,51%	29,05%
40428	Ostermiething	2.610	65,48%	1588	80,54%	0,00%	0,00%	0,00%	0,00%	0,00%	0,00%	0,00%
41219	Obernberg am Inn	1.315	65,78%	849	21,44%	0,00%	0,00%	0,00%	0,00%	0,00%	78,56%	0,00%
40404	Braunau am Inn	12.838	65,91%	8249	62,98%	20,15%	14,86%	0,00%	0,00%	0,00%	2,01%	0,00%
41225	Ried im Innkreis	8.917	67,22%	5703	52,15%	17,04%	18,41%	9,45%	2,95%	0,00%	0,00%	0,00%
40101	Linz	152.493	67,66%	99202	21,08%	43,77%	17,34%	12,93%	3,30%	0,00%	0,84%	0,73%
41021	Traun	17.800	68,30%	11792	20,18%	43,81%	27,66%	8,34%	0,00%	0,00%	0,00%	0,00%
40414	Hochburg-Ach	2.679	68,61%	1730	75,66%	0,00%	0,00%	0,00%	0,00%	0,00%	0,00%	0,00%
40201	Steyr	29.424	68,78%	19298	11,26%	57,04%	19,60%	8,71%	2,31%	0,00%	1,09%	0,00%
40422	Mauerkirchen	1.843	69,02%	1252	31,63%	49,36%	14,54%	0,00%	4,47%	0,00%	0,00%	0,00%
41005	Enns	8.733	70,71%	5977	26,99%	45,01%	16,45%	11,56%	0,00%	0,00%	0,00%	0,00%
40301	Wels	43.973	70,91%	30458	17,16%	27,28%	47,59%	4,97%	2,02%	0,00%	0,97%	0,00%
41746	Vöcklabruck	9.542	71,23%	6368	69,91%	16,25%	0,00%	13,83%	0,00%	0,00%	0,00%	0,00%
41703	Attnang-Puchheim	6.540	71,42%	4396	23,52%	56,98%	19,49%	0,00%	0,00%	0,00%	0,00%	0,00%
41002	Ansfelden	11.752	71,68%	8134	12,39%	48,34%	39,27%	0,00%	0,00%	0,00%	0,00%	0,00%
40413	Helpfau-Uttendorf	2.641	71,72%	1721	92,97%	0,00%	0,00%	0,00%	0,00%	0,00%	0,00%	0,00%
40408	Franking	787	71,92%	531	80,04%	0,00%	0,00%	0,00%	0,00%	0,00%	0,00%	0,00%
41407	Engelhartzell	841	72,41%	557	77,02%	0,00%	0,00%	0,00%	0,00%	0,00%	0,00%	0,00%
40705	Gmunden	10.654	72,70%	7464	68,50%	11,00%	12,94%	7,56%	0,00%	0,00%	0,00%	0,00%
41742	Tiefgraben	3.063	72,90%	1971	79,60%	20,40%	0,00%	0,00%	0,00%	0,00%	0,00%	0,00%
40907	Kremsmünster	5.087	72,91%	3418	59,39%	26,21%	14,39%	0,00%	0,00%	0,00%	0,00%	0,00%
40905	Kirchdorf an der Krems	3.366	73,35%	2350	18,38%	53,36%	15,83%	12,43%	0,00%	0,00%	0,00%	0,00%
40437	St.Pantaleon	2.470	73,52%	1774	50,45%	22,27%	13,36%	0,00%	0,00%	0,00%	13,92%	0,00%
41228	St.Martin im Innkreis	1.521	73,64%	1060	41,04%	20,38%	38,58%	0,00%	0,00%	0,00%	0,00%	0,00%
41738	Schwanenstadt	3.227	73,78%	2077	65,58%	34,42%	0,00%	0,00%	0,00%	0,00%	0,00%	0,00%
41735	St.Lorenz	1.964	74,34%	1281	51,05%	0,00%	28,73%	20,22%	0,00%	0,00%	0,00%	0,00%
40703	Bad Ischl	11.448	74,34%	7920	13,60%	71,33%	15,08%	0,00%	0,00%	0,00%	0,00%	0,00%
41820	Stadl-Paura	3.798	74,51%	2682	8,35%	41,76%	46,01%	0,00%	0,00%	0,00%	3,88%	0,00%
41710	Frankenmarkt	2.928	74,66%	2011	61,91%	21,63%	16,46%	0,00%	0,00%	0,00%	0,00%	0,00%

## Bürgermeisterwahl 2015 im Vergleich mit der BgmW 2009

### Gemeinden gereiht nach dem höchsten Stimmenanteil ÖVP

Gem. Nr.	Gemeinde	Wahlberechtigte	Wahlbeteiligung	gültige Stimmen	ÖVP	SPÖ	FPÖ	GRÜNE	NEOS	KPÖ	SONST 1	SONST 2
41305	Arnreit	899	88,10%	747	96,65%	0,00%	0,00%	0,00%	0,00%	0,00%	0,00%	0,00%
41706	Berg im Attergau	827	82,95%	650	96,15%	0,00%	0,00%	0,00%	0,00%	0,00%	0,00%	0,00%
40613	Pierbach	786	86,01%	620	95,81%	0,00%	0,00%	0,00%	0,00%	0,00%	0,00%	0,00%
40439	St.Radegund	507	79,09%	386	95,60%	0,00%	0,00%	0,00%	0,00%	0,00%	0,00%	0,00%
40621	Unterweißenbach	1.865	84,13%	1503	95,54%	0,00%	0,00%	0,00%	0,00%	0,00%	0,00%	0,00%
41815	Pennewang	748	85,29%	583	95,37%	0,00%	0,00%	0,00%	0,00%	0,00%	0,00%	0,00%
41222	Peterskirchen	555	86,13%	458	95,20%	0,00%	0,00%	0,00%	0,00%	0,00%	0,00%	0,00%
41201	Andrichsfurt	609	81,28%	482	95,02%	0,00%	0,00%	0,00%	0,00%	0,00%	0,00%	0,00%
41412	Mayrhof	233	89,70%	204	94,61%	0,00%	0,00%	0,00%	0,00%	0,00%	0,00%	0,00%
41325	Oepping	1.276	85,42%	1033	94,58%	0,00%	0,00%	0,00%	0,00%	0,00%	0,00%	0,00%
41740	Steinbach am Attersee	720	85,28%	579	94,30%	0,00%	0,00%	0,00%	0,00%	0,00%	0,00%	0,00%
41108	Bad Kreuzen	1.785	82,91%	1367	94,29%	0,00%	0,00%	0,00%	0,00%	0,00%	0,00%	0,00%
41117	Rechberg	768	88,02%	642	93,93%	0,00%	0,00%	0,00%	0,00%	0,00%	0,00%	0,00%
41801	Aichkirchen	427	93,44%	374	93,85%	0,00%	0,00%	0,00%	0,00%	0,00%	0,00%	0,00%
41216	Mörschwang	276	86,96%	226	93,81%	0,00%	0,00%	0,00%	0,00%	0,00%	0,00%	0,00%
41327	Pfarrkirchen im Mühlkreis	1.199	84,24%	961	93,65%	0,00%	0,00%	0,00%	0,00%	0,00%	0,00%	0,00%
41323	Niederwaldkirchen	1.445	86,23%	1191	93,53%	0,00%	0,00%	0,00%	0,00%	0,00%	0,00%	0,00%
40820	Pötting	436	92,20%	375	93,33%	0,00%	0,00%	0,00%	0,00%	0,00%	0,00%	0,00%
40423	Mining	991	82,24%	743	93,27%	0,00%	0,00%	0,00%	0,00%	0,00%	0,00%	0,00%
41335	St.Stefan am Walde	665	89,62%	575	93,04%	0,00%	0,00%	0,00%	0,00%	0,00%	0,00%	0,00%
40413	Helpfau-Uttendorf	2.641	71,72%	1721	92,97%	0,00%	0,00%	0,00%	0,00%	0,00%	0,00%	0,00%
41316	Kleinzell im Mühlkreis	1.254	83,81%	998	92,89%	0,00%	0,00%	0,00%	0,00%	0,00%	0,00%	0,00%
41708	Fornach	762	89,63%	660	92,88%	0,00%	0,00%	0,00%	0,00%	0,00%	0,00%	0,00%
40619	Schönau im Mühlkreis	1.573	87,92%	1304	92,71%	0,00%	0,00%	0,00%	0,00%	0,00%	0,00%	0,00%
41802	Bachmanning	527	83,11%	408	92,65%	0,00%	0,00%	0,00%	0,00%	0,00%	0,00%	0,00%
41714	Manning	682	82,84%	493	92,09%	0,00%	0,00%	0,00%	0,00%	0,00%	0,00%	0,00%
41513	Rohr im Kremstal	1.035	83,96%	788	92,01%	0,00%	0,00%	0,00%	0,00%	0,00%	0,00%	0,00%
41610	Haibach im Mühlkreis	737	89,55%	626	91,53%	0,00%	0,00%	0,00%	0,00%	0,00%	0,00%	0,00%
41625	Vorderweißenbach	1.690	88,52%	1415	91,38%	0,00%	0,00%	0,00%	0,00%	0,00%	0,00%	0,00%
40412	Handenberg	1.080	79,44%	816	91,30%	0,00%	0,00%	0,00%	0,00%	0,00%	0,00%	0,00%

**Bürgermeisterwahl 2015 im Vergleich mit der BgmW 2009**  
Gemeinden gereiht nach dem niedrigsten Stimmenanteil ÖVP

Gem. Nr.	Gemeinde	Wahlbe- rechtigte	Wahlbe- teiligung	gültige Stimmen	ÖVP	SPÖ	FPÖ	GRÜNE	NEOS	KPÖ	SONST 1	SONST 2
41401	Altschwendt	549	89,25%	469	0,00%	84,65%	0,00%	0,00%	0,00%	0,00%	0,00%	0,00%
41109	Langenstein	2.034	83,19%	1546	0,00%	67,01%	0,00%	0,00%	0,00%	0,00%	32,99%	0,00%
40712	Obertraun	654	79,05%	468	0,00%	72,22%	0,00%	0,00%	0,00%	0,00%	0,00%	0,00%
40709	Hallstatt	667	84,86%	524	0,00%	79,39%	0,00%	0,00%	0,00%	0,00%	0,00%	0,00%
40616	Sandl	1.150	89,57%	944	0,00%	85,06%	0,00%	0,00%	0,00%	0,00%	0,00%	0,00%
40435	St.Georgen am Fillmannsbach	325	89,23%	274	0,00%	0,00%	81,39%	0,00%	0,00%	0,00%	0,00%	0,00%
40424	Moosbach	794	80,86%	614	0,00%	0,00%	92,51%	0,00%	0,00%	0,00%	0,00%	0,00%
41820	Stadl-Paura	3.798	74,51%	2682	8,35%	41,76%	46,01%	0,00%	0,00%	0,00%	3,88%	0,00%
40421	Mattighofen	4.154	64,66%	2609	9,85%	35,99%	13,45%	4,14%	0,00%	0,00%	7,51%	29,05%
41003	Asten	4.977	75,19%	3659	10,60%	70,46%	15,58%	0,00%	3,36%	0,00%	0,00%	0,00%
40201	Steyr	29.424	68,78%	19298	11,26%	57,04%	19,60%	8,71%	2,31%	0,00%	1,09%	0,00%
40704	Ebensee	6.571	80,73%	5082	11,51%	62,53%	9,11%	0,00%	0,00%	0,00%	16,84%	0,00%
41713	Lenzing	4.080	76,05%	2944	11,62%	71,16%	17,22%	0,00%	0,00%	0,00%	0,00%	0,00%
40714	Pinsdorf	3.097	78,08%	2227	12,21%	43,51%	44,27%	0,00%	0,00%	0,00%	0,00%	0,00%
41002	Ansfelden	11.752	71,68%	8134	12,39%	48,34%	39,27%	0,00%	0,00%	0,00%	0,00%	0,00%
41624	Steyregg	4.091	81,96%	3171	12,58%	28,92%	0,00%	0,00%	0,00%	0,00%	51,47%	7,03%
41812	Marchtrenk	10.187	75,26%	7186	13,29%	70,76%	15,95%	0,00%	0,00%	0,00%	0,00%	0,00%
40703	Bad Ischl	11.448	74,34%	7920	13,60%	71,33%	15,08%	0,00%	0,00%	0,00%	0,00%	0,00%
41010	Kirchberg-Thening	1.935	86,61%	1603	13,72%	59,01%	27,26%	0,00%	0,00%	0,00%	0,00%	0,00%
40702	Bad Goisern am Hallstättersee	6.364	78,80%	4779	14,29%	60,64%	25,07%	0,00%	0,00%	0,00%	0,00%	0,00%
40918	Spital am Pyhrn	1.816	81,88%	1451	15,23%	71,88%	12,89%	0,00%	0,00%	0,00%	0,00%	0,00%
40504	Fraham	1.876	86,35%	1505	16,08%	57,28%	14,22%	12,43%	0,00%	0,00%	0,00%	0,00%
40908	Micheldorf in Oberösterreich	4.644	78,94%	3362	16,57%	61,01%	22,43%	0,00%	0,00%	0,00%	0,00%	0,00%
40301	Wels	43.973	70,91%	30458	17,16%	27,28%	47,59%	4,97%	2,02%	0,00%	0,97%	0,00%
41606	Feldkirchen an der Donau	4.436	86,02%	3607	17,19%	67,95%	14,86%	0,00%	0,00%	0,00%	0,00%	0,00%
40418	Lengau	3.681	75,98%	2728	17,63%	64,88%	10,96%	6,52%	0,00%	0,00%	0,00%	0,00%
41203	Aurolzmünster	2.310	76,19%	1685	17,74%	56,14%	26,11%	0,00%	0,00%	0,00%	0,00%	0,00%
40707	Grünau im Almtal	1.682	85,26%	1351	17,91%	57,36%	24,72%	0,00%	0,00%	0,00%	0,00%	0,00%
40827	Schlüßlberg	2.458	86,17%	2072	18,15%	66,46%	0,00%	0,00%	0,00%	0,00%	15,40%	0,00%
40905	Kirchdorf an der Krems	3.366	73,35%	2350	18,38%	53,36%	15,83%	12,43%	0,00%	0,00%	0,00%	0,00%

**Bürgermeisterwahl 2015 im Vergleich mit der BgmW 2009**  
Gemeinden gereiht nach dem höchsten Stimmenanteil SPÖ

Gem. Nr.	Gemeinde	Wahlbe- rechtigte	Wahlbe- teiligung	gültige Stimmen	ÖVP	SPÖ	FPÖ	GRÜNE	NEOS	KPÖ	SONST 1	SONST 2
40616	Sandl	1.150	89,57%	944	0,00%	85,06%	0,00%	0,00%	0,00%	0,00%	0,00%	0,00%
41401	Altschwendt	549	89,25%	469	0,00%	84,65%	0,00%	0,00%	0,00%	0,00%	0,00%	0,00%
40427	Neukirchen an der Enknach	1.775	84,56%	1433	18,98%	81,02%	0,00%	0,00%	0,00%	0,00%	0,00%	0,00%
40709	Hallstatt	667	84,86%	524	0,00%	79,39%	0,00%	0,00%	0,00%	0,00%	0,00%	0,00%
41709	Frankenburg am Hausruck	4.035	86,07%	3295	21,52%	78,48%	0,00%	0,00%	0,00%	0,00%	0,00%	0,00%
40906	Klaus an der Pyhrnbahn	911	85,40%	757	23,38%	76,62%	0,00%	0,00%	0,00%	0,00%	0,00%	0,00%
41309	Haslach an der Mühl	2.119	85,18%	1700	27,35%	72,65%	0,00%	0,00%	0,00%	0,00%	0,00%	0,00%
40712	Obertraun	654	79,05%	468	0,00%	72,22%	0,00%	0,00%	0,00%	0,00%	0,00%	0,00%
40918	Spital am Pyhrn	1.816	81,88%	1451	15,23%	71,88%	12,89%	0,00%	0,00%	0,00%	0,00%	0,00%
40612	Neumarkt im Mühlkreis	2.605	89,67%	2267	28,32%	71,68%	0,00%	0,00%	0,00%	0,00%	0,00%	0,00%
41701	Ampflwang im Hausruckwald	2.812	80,30%	2108	28,32%	71,68%	0,00%	0,00%	0,00%	0,00%	0,00%	0,00%
40603	Gutau	2.221	86,22%	1867	21,69%	71,56%	6,75%	0,00%	0,00%	0,00%	0,00%	0,00%
40703	Bad Ischl	11.448	74,34%	7920	13,60%	71,33%	15,08%	0,00%	0,00%	0,00%	0,00%	0,00%
41713	Lenzing	4.080	76,05%	2944	11,62%	71,16%	17,22%	0,00%	0,00%	0,00%	0,00%	0,00%
40814	Meggenhofen	1.179	91,60%	1056	28,88%	71,12%	0,00%	0,00%	0,00%	0,00%	0,00%	0,00%
41812	Marchtrenk	10.187	75,26%	7186	13,29%	70,76%	15,95%	0,00%	0,00%	0,00%	0,00%	0,00%
41003	Asten	4.977	75,19%	3659	10,60%	70,46%	15,58%	0,00%	3,36%	0,00%	0,00%	0,00%
41737	Schörfling am Attersee	2.834	78,65%	2062	29,83%	70,17%	0,00%	0,00%	0,00%	0,00%	0,00%	0,00%
41516	Sierning	7.613	80,42%	5783	30,35%	69,65%	0,00%	0,00%	0,00%	0,00%	0,00%	0,00%
41408	Enzenkirchen	1.507	89,91%	1316	30,62%	69,38%	0,00%	0,00%	0,00%	0,00%	0,00%	0,00%
40624	Wartberg ob der Aist	3.475	85,81%	2824	20,29%	69,12%	0,00%	10,59%	0,00%	0,00%	0,00%	0,00%
40919	Steinbach am Ziehberg	690	88,84%	601	22,30%	68,39%	9,32%	0,00%	0,00%	0,00%	0,00%	0,00%
41606	Feldkirchen an der Donau	4.436	86,02%	3607	17,19%	67,95%	14,86%	0,00%	0,00%	0,00%	0,00%	0,00%
41723	Pfaffing	1.202	83,11%	961	32,26%	67,74%	0,00%	0,00%	0,00%	0,00%	0,00%	0,00%
41109	Langenstein	2.034	83,19%	1546	0,00%	67,01%	0,00%	0,00%	0,00%	0,00%	32,99%	0,00%
41120	St.Georgen an der Gusen	3.152	85,53%	2419	33,24%	66,76%	0,00%	0,00%	0,00%	0,00%	0,00%	0,00%
41206	Geiersberg	440	88,64%	384	33,33%	66,67%	0,00%	0,00%	0,00%	0,00%	0,00%	0,00%
40827	Schlüßlberg	2.458	86,17%	2072	18,15%	66,46%	0,00%	0,00%	0,00%	0,00%	15,40%	0,00%
41810	Krenglbach	2.487	87,70%	2079	33,62%	66,38%	0,00%	0,00%	0,00%	0,00%	0,00%	0,00%
40425	Moosdorf	1.333	77,72%	996	33,63%	66,37%	0,00%	0,00%	0,00%	0,00%	0,00%	0,00%

**Bürgermeisterwahl 2015 im Vergleich mit der BgmW 2009**  
Gemeinden gereiht nach dem niedrigsten Stimmenanteil SPÖ

Gem. Nr.	Gemeinde	Wahlbe- rechtigte	Wahlbe- teiligung	gültige Stimmen	ÖVP	SPÖ	FPÖ	GRÜNE	NEOS	KPÖ	Sonstige1	Sonstige2
41409	Esternberg	2.473	82,98%	2022	57,07%	5,54%	37,39%	0,00%	0,00%	0,00%	0,00%	0,00%
41613	Kirchschlag bei Linz	1.734	86,39%	1428	64,64%	5,81%	11,34%	11,55%	6,65%	0,00%	0,00%	0,00%
41504	Dietach	2.471	85,03%	2023	78,55%	6,48%	0,00%	14,98%	0,00%	0,00%	0,00%	0,00%
41430	Zell an der Pram	1.629	82,07%	1225	84,49%	6,69%	8,82%	0,00%	0,00%	0,00%	0,00%	0,00%
41822	Steinhaus	1.630	90,06%	1397	36,15%	7,73%	56,12%	0,00%	0,00%	0,00%	0,00%	0,00%
41734	St.Georgen im Attergau	3.264	78,28%	2485	68,41%	7,77%	18,23%	5,59%	0,00%	0,00%	0,00%	0,00%
41426	Taufkirchen an der Pram	2.358	86,13%	1994	75,38%	7,82%	16,80%	0,00%	0,00%	0,00%	0,00%	0,00%
41715	Mondsee	2.842	61,79%	1687	49,91%	8,12%	11,74%	12,27%	0,00%	0,00%	17,96%	0,00%
40804	Eschenau im Hausruckkreis	892	91,03%	787	73,57%	8,26%	18,17%	0,00%	0,00%	0,00%	0,00%	0,00%
41103	Baumgartenberg	1.350	86,74%	1110	62,43%	8,56%	29,01%	0,00%	0,00%	0,00%	0,00%	0,00%
40406	Eggelsberg	1.886	77,78%	1429	58,99%	9,03%	31,98%	0,00%	0,00%	0,00%	0,00%	0,00%
41817	Sattledt	2.008	81,97%	1572	72,65%	9,29%	18,07%	0,00%	0,00%	0,00%	0,00%	0,00%
40405	Burgkirchen	2.138	77,55%	1614	69,70%	9,73%	20,57%	0,00%	0,00%	0,00%	0,00%	0,00%
40812	Kallham	2.061	85,06%	1676	75,42%	10,80%	13,78%	0,00%	0,00%	0,00%	0,00%	0,00%
41122	St.Thomas am Blasenstein	731	87,28%	624	89,10%	10,90%	0,00%	0,00%	0,00%	0,00%	0,00%	0,00%
40705	Gmunden	10.654	72,70%	7464	68,50%	11,00%	12,94%	7,56%	0,00%	0,00%	0,00%	0,00%
40921	Vorderstoder	688	83,72%	561	57,04%	11,05%	15,69%	0,00%	0,00%	0,00%	16,22%	0,00%
41617	Ottensheim	3.715	87,54%	3152	35,15%	11,33%	6,82%	0,00%	0,00%	0,00%	46,70%	0,00%
41419	St.Marienkirchen bei Schärding	1.485	80,88%	1157	68,45%	11,84%	19,71%	0,00%	0,00%	0,00%	0,00%	0,00%
41223	Pramet	845	85,92%	709	54,58%	11,85%	33,57%	0,00%	0,00%	0,00%	0,00%	0,00%
41819	Sipbachzell	1.547	86,81%	1310	65,57%	11,91%	22,52%	0,00%	0,00%	0,00%	0,00%	0,00%
41506	Garsten	5.314	82,93%	4320	73,63%	12,52%	6,57%	5,42%	1,85%	0,00%	0,00%	0,00%
41414	Raab	1.860	84,73%	1519	37,92%	12,57%	49,51%	0,00%	0,00%	0,00%	0,00%	0,00%
40823	Rottenbach	853	88,86%	738	46,34%	13,01%	19,65%	0,00%	0,00%	0,00%	21,00%	0,00%
41518	Waldneukirchen	1.849	85,94%	1519	75,18%	13,03%	0,00%	0,00%	0,00%	0,00%	11,78%	0,00%
41806	Edt bei Lambach	1.808	81,86%	1442	71,22%	13,18%	15,60%	0,00%	0,00%	0,00%	0,00%	0,00%
41410	Freinberg	1.257	80,99%	1006	50,89%	13,92%	12,62%	0,00%	0,00%	0,00%	22,56%	0,00%
40920	Steinbach an der Steyr	1.673	87,99%	1413	86,06%	13,94%	0,00%	0,00%	0,00%	0,00%	0,00%	0,00%
40802	Bad Schallerbach	3.204	76,15%	2335	71,52%	14,22%	14,26%	0,00%	0,00%	0,00%	0,00%	0,00%
40830	Tollet	756	88,10%	646	71,52%	14,24%	14,24%	0,00%	0,00%	0,00%	0,00%	0,00%

**Bürgermeisterwahl 2015 im Vergleich mit der BgmW 2009**  
Gemeinden gereiht nach dem höchsten Stimmenanteil FPÖ

Gem. Nr.	Gemeinde	Wahlbe- rechtigte	Wahlbe- teiligung	gültige Stimmen	ÖVP	SPÖ	FPÖ	GRÜNE	NEOS	KPÖ	SONST 1	SONST 2
40424	Moosbach	794	80,86%	614	0,00%	0,00%	92,51%	0,00%	0,00%	0,00%	0,00%	0,00%
40435	St.Georgen am Fillmannsbach	325	89,23%	274	0,00%	0,00%	81,39%	0,00%	0,00%	0,00%	0,00%	0,00%
40806	Gaspoltshofen	2.965	84,89%	2402	26,39%	0,00%	64,78%	8,83%	0,00%	0,00%	0,00%	0,00%
41220	Ort im Innkreis	978	85,07%	800	35,63%	0,00%	64,38%	0,00%	0,00%	0,00%	0,00%	0,00%
41207	Geinberg	1.177	81,05%	927	20,60%	22,76%	56,63%	0,00%	0,00%	0,00%	0,00%	0,00%
41822	Steinhaus	1.630	90,06%	1397	36,15%	7,73%	56,12%	0,00%	0,00%	0,00%	0,00%	0,00%
41415	Rainbach im Innkreis	1.197	91,23%	1040	46,15%	0,00%	53,85%	0,00%	0,00%	0,00%	0,00%	0,00%
40407	Feldkirchen bei Mattighofen	1.620	81,30%	1252	47,60%	0,00%	52,40%	0,00%	0,00%	0,00%	0,00%	0,00%
40805	Gallspach	2.081	78,14%	1591	23,19%	26,15%	50,66%	0,00%	0,00%	0,00%	0,00%	0,00%
41414	Raab	1.860	84,73%	1519	37,92%	12,57%	49,51%	0,00%	0,00%	0,00%	0,00%	0,00%
40301	Wels	43.973	70,91%	30458	17,16%	27,28%	47,59%	4,97%	2,02%	0,00%	0,97%	0,00%
41820	Stadl-Paura	3.798	74,51%	2682	8,35%	41,76%	46,01%	0,00%	0,00%	0,00%	3,88%	0,00%
40714	Pinsdorf	3.097	78,08%	2227	12,21%	43,51%	44,27%	0,00%	0,00%	0,00%	0,00%	0,00%
41214	Mehrnbach	1.911	82,73%	1514	57,60%	0,00%	42,40%	0,00%	0,00%	0,00%	0,00%	0,00%
40829	Taufkirchen an der Trattnach	1.662	90,01%	1425	49,89%	0,00%	41,68%	0,00%	8,42%	0,00%	0,00%	0,00%
41002	Ansfelden	11.752	71,68%	8134	12,39%	48,34%	39,27%	0,00%	0,00%	0,00%	0,00%	0,00%
41228	St.Martin im Innkreis	1.521	73,64%	1060	41,04%	20,38%	38,58%	0,00%	0,00%	0,00%	0,00%	0,00%
40818	Neumarkt im Hausruckkreis	1.118	83,09%	874	61,67%	0,00%	38,33%	0,00%	0,00%	0,00%	0,00%	0,00%
41409	Esternberg	2.473	82,98%	2022	57,07%	5,54%	37,39%	0,00%	0,00%	0,00%	0,00%	0,00%
40903	Hinterstoder	805	83,60%	645	64,19%	0,00%	35,81%	0,00%	0,00%	0,00%	0,00%	0,00%
41814	Offenhausen	1.315	83,80%	1058	65,12%	0,00%	34,88%	0,00%	0,00%	0,00%	0,00%	0,00%
41019	Pucking	3.162	85,55%	2630	49,47%	16,24%	34,30%	0,00%	0,00%	0,00%	0,00%	0,00%
41224	Reichersberg	1.221	82,64%	981	65,85%	0,00%	34,15%	0,00%	0,00%	0,00%	0,00%	0,00%
41223	Pramet	845	85,92%	709	54,58%	11,85%	33,57%	0,00%	0,00%	0,00%	0,00%	0,00%
40406	Eggelsberg	1.886	77,78%	1429	58,99%	9,03%	31,98%	0,00%	0,00%	0,00%	0,00%	0,00%
40401	Altheim	3.981	78,95%	3025	48,20%	20,56%	31,24%	0,00%	0,00%	0,00%	0,00%	0,00%
41427	Vichtenstein	557	83,12%	439	69,93%	0,00%	30,07%	0,00%	0,00%	0,00%	0,00%	0,00%
40822	Pram	1.467	82,34%	1176	49,32%	20,92%	29,76%	0,00%	0,00%	0,00%	0,00%	0,00%
40912	Pettenbach	4.072	82,02%	3271	55,79%	14,92%	29,29%	0,00%	0,00%	0,00%	0,00%	0,00%
40444	Traubach	597	80,90%	459	70,81%	0,00%	29,19%	0,00%	0,00%	0,00%	0,00%	0,00%

**Bürgermeisterwahl 2015 im Vergleich mit der BgmW 2009**  
Gemeinden gereiht nach dem niedrigsten Stimmenanteil FPÖ

Gem. Nr.	Gemeinde	Wahlbe- rechtigte	Wahlbe- teiligung	gültige Stimmen	ÖVP	SPÖ	FPÖ	GRÜNE	NEOS	KPÖ	Sonstige1	Sonstige2
40609	Lasberg	2.293	86,66%	1934	49,74%	29,21%	4,81%	16,24%	0,00%	0,00%	0,00%	0,00%
41750	Wolfsegg am Hausruck	1.626	82,53%	1256	63,77%	30,02%	6,21%	0,00%	0,00%	0,00%	0,00%	0,00%
41622	Schenkenfelden	1.291	87,06%	1031	75,46%	0,00%	6,50%	0,00%	0,00%	0,00%	18,04%	0,00%
41506	Garsten	5.314	82,93%	4320	73,63%	12,52%	6,57%	5,42%	1,85%	0,00%	0,00%	0,00%
40603	Gutau	2.221	86,22%	1867	21,69%	71,56%	6,75%	0,00%	0,00%	0,00%	0,00%	0,00%
41617	Ottensheim	3.715	87,54%	3152	35,15%	11,33%	6,82%	0,00%	0,00%	0,00%	46,70%	0,00%
40601	Freistadt	6.081	81,57%	4757	57,22%	24,01%	7,08%	0,00%	0,00%	0,00%	11,69%	0,00%
40604	Hagenberg im Mühlkreis	2.249	87,37%	1833	72,78%	0,00%	7,58%	19,64%	0,00%	0,00%	0,00%	0,00%
41430	Zell an der Pram	1.629	82,07%	1225	84,49%	6,69%	8,82%	0,00%	0,00%	0,00%	0,00%	0,00%
40704	Ebensee	6.571	80,73%	5082	11,51%	62,53%	9,11%	0,00%	0,00%	0,00%	16,84%	0,00%
40919	Steinbach am Ziehberg	690	88,84%	601	22,30%	68,39%	9,32%	0,00%	0,00%	0,00%	0,00%	0,00%
41514	St.Ulrich bei Steyr	2.498	84,19%	1983	75,74%	14,78%	9,48%	0,00%	0,00%	0,00%	0,00%	0,00%
40716	St.Konrad	904	88,38%	765	59,61%	30,72%	9,67%	0,00%	0,00%	0,00%	0,00%	0,00%
41503	Bad Hall	4.056	74,85%	2952	66,53%	17,07%	9,69%	0,00%	0,00%	0,00%	3,25%	3,46%
40503	Eferding	3.032	74,93%	2212	35,80%	43,31%	9,90%	6,83%	0,00%	0,00%	4,16%	0,00%
41429	Wernstein am Inn	1.291	81,33%	1030	61,36%	28,35%	10,29%	0,00%	0,00%	0,00%	0,00%	0,00%
41118	Ried in der Riedmark	3.362	88,10%	2788	34,61%	54,84%	10,55%	0,00%	0,00%	0,00%	0,00%	0,00%
40416	Jeging	534	82,58%	435	35,86%	38,62%	10,57%	0,00%	0,00%	0,00%	14,94%	0,00%
41114	Naarn im Machlande	2.908	87,21%	2440	47,75%	41,56%	10,70%	0,00%	0,00%	0,00%	0,00%	0,00%
41105	Grein	2.501	80,25%	1820	54,51%	34,73%	10,77%	0,00%	0,00%	0,00%	0,00%	0,00%
40807	Geboltskirchen	1.162	86,23%	946	42,81%	41,65%	10,78%	0,00%	0,00%	0,00%	0,00%	4,76%
40418	Lengau	3.681	75,98%	2728	17,63%	64,88%	10,96%	6,52%	0,00%	0,00%	0,00%	0,00%
40511	Scharten	1.789	87,37%	1528	68,32%	20,42%	11,26%	0,00%	0,00%	0,00%	0,00%	0,00%
41613	Kirchschlag bei Linz	1.734	86,39%	1428	64,64%	5,81%	11,34%	11,55%	6,65%	0,00%	0,00%	0,00%
41601	Alberndorf in der Riedmark	3.221	85,94%	2650	73,66%	14,87%	11,47%	0,00%	0,00%	0,00%	0,00%	0,00%
41743	Timelkam	4.651	81,34%	3689	41,23%	40,82%	11,52%	6,42%	0,00%	0,00%	0,00%	0,00%
41715	Mondsee	2.842	61,79%	1687	49,91%	8,12%	11,74%	12,27%	0,00%	0,00%	17,96%	0,00%
41232	Tumeltsham	1.258	84,66%	1041	79,63%	0,00%	11,82%	8,55%	0,00%	0,00%	0,00%	0,00%
41605	Engerwitzdorf	7.104	83,16%	5277	67,78%	20,03%	12,18%	0,00%	0,00%	0,00%	0,00%	0,00%
41007	Hörsching	4.820	77,57%	3656	54,24%	25,46%	12,20%	8,10%	0,00%	0,00%	0,00%	0,00%



**Bürgermeisterwahl 2015 im Vergleich mit der BgmW 2009**  
Gemeinden gereiht nach dem höchsten Stimmenanteil GRÜNE

Gem. Nr.	Gemeinde	Wahlbe- rechtigte	Wahlbe- teiligung	gültige Stimmen	ÖVP	SPÖ	FPÖ	GRÜNE	NEOS	KPÖ	SONST 1	SONST 2
41312	Hofkirchen im Mühlkreis	1.219	88,19%	1023	75,86%	0,00%	0,00%	24,14%	0,00%	0,00%	0,00%	0,00%
41602	Altenberg bei Linz	3.662	88,01%	3048	64,80%	14,67%	0,00%	20,54%	0,00%	0,00%	0,00%	0,00%
41735	St.Lorenz	1.964	74,34%	1281	51,05%	0,00%	28,73%	20,22%	0,00%	0,00%	0,00%	0,00%
40604	Hagenberg im Mühlkreis	2.249	87,37%	1833	72,78%	0,00%	7,58%	19,64%	0,00%	0,00%	0,00%	0,00%
41209	Hohenzell	1.745	82,69%	1378	58,93%	0,00%	22,28%	18,80%	0,00%	0,00%	0,00%	0,00%
40826	St.Thomas	438	91,10%	378	82,01%	0,00%	0,00%	17,99%	0,00%	0,00%	0,00%	0,00%
40609	Lasberg	2.293	86,66%	1934	49,74%	29,21%	4,81%	16,24%	0,00%	0,00%	0,00%	0,00%
41504	Dietach	2.471	85,03%	2023	78,55%	6,48%	0,00%	14,98%	0,00%	0,00%	0,00%	0,00%
41627	Zwettl an der Rodl	1.413	86,06%	1159	57,46%	27,87%	0,00%	14,67%	0,00%	0,00%	0,00%	0,00%
41106	Katsdorf	2.420	87,69%	1910	62,98%	22,51%	0,00%	14,50%	0,00%	0,00%	0,00%	0,00%
41746	Vöcklabruck	9.542	71,23%	6368	69,91%	16,25%	0,00%	13,83%	0,00%	0,00%	0,00%	0,00%
40101	Linz	152.493	67,66%	99202	21,08%	43,77%	17,34%	12,93%	3,30%	0,00%	0,84%	0,73%
40504	Fraham	1.876	86,35%	1505	16,08%	57,28%	14,22%	12,43%	0,00%	0,00%	0,00%	0,00%
40905	Kirchdorf an der Krems	3.366	73,35%	2350	18,38%	53,36%	15,83%	12,43%	0,00%	0,00%	0,00%	0,00%
41344	Rohrbach-Berg	4.285	80,82%	3211	63,69%	24,04%	0,00%	12,27%	0,00%	0,00%	0,00%	0,00%
41715	Mondsee	2.842	61,79%	1687	49,91%	8,12%	11,74%	12,27%	0,00%	0,00%	17,96%	0,00%
40720	Vorchdorf	5.844	81,74%	4514	50,07%	16,90%	21,20%	11,83%	0,00%	0,00%	0,00%	0,00%
41005	Enns	8.733	70,71%	5977	26,99%	45,01%	16,45%	11,56%	0,00%	0,00%	0,00%	0,00%
41613	Kirchschlag bei Linz	1.734	86,39%	1428	64,64%	5,81%	11,34%	11,55%	6,65%	0,00%	0,00%	0,00%
41626	Walding	3.356	85,16%	2671	42,01%	46,72%	0,00%	11,27%	0,00%	0,00%	0,00%	0,00%
40624	Wartberg ob der Aist	3.475	85,81%	2824	20,29%	69,12%	0,00%	10,59%	0,00%	0,00%	0,00%	0,00%
41012	Leonding	21.505	76,01%	15831	22,04%	43,62%	18,62%	10,30%	5,43%	0,00%	0,00%	0,00%
41111	Mauthausen	3.831	79,30%	2893	22,88%	47,42%	19,67%	10,02%	0,00%	0,00%	0,00%	0,00%
41225	Ried im Innkreis	8.917	67,22%	5703	52,15%	17,04%	18,41%	9,45%	2,95%	0,00%	0,00%	0,00%
40806	Gaspoltshofen	2.965	84,89%	2402	26,39%	0,00%	64,78%	8,83%	0,00%	0,00%	0,00%	0,00%
40201	Steyr	29.424	68,78%	19298	11,26%	57,04%	19,60%	8,71%	2,31%	0,00%	1,09%	0,00%
41232	Tumeltsham	1.258	84,66%	1041	79,63%	0,00%	11,82%	8,55%	0,00%	0,00%	0,00%	0,00%
41021	Traun	17.800	68,30%	11792	20,18%	43,81%	27,66%	8,34%	0,00%	0,00%	0,00%	0,00%
41007	Hörsching	4.820	77,57%	3656	54,24%	25,46%	12,20%	8,10%	0,00%	0,00%	0,00%	0,00%
40705	Gmunden	10.654	72,70%	7464	68,50%	11,00%	12,94%	7,56%	0,00%	0,00%	0,00%	0,00%

**Bürgermeisterwahl 2015 im Vergleich mit der BgmW 2009**  
Gemeinden gereiht nach dem niedrigsten Stimmenanteil GRÜNE

Gem. Nr.	Gemeinde	Wahlbe- rechtigte	Wahlbe- teiligung	gültige Stimmen	ÖVP	SPÖ	FPÖ	GRÜNE	NEOS	KPÖ	Sonstige1	Sonstige2
40421	Mattighofen	4.154	64,66%	2609	9,85%	35,99%	13,45%	4,14%	0,00%	0,00%	7,51%	29,05%
41804	Buchkirchen	3.337	84,33%	2760	47,68%	32,68%	14,82%	4,82%	0,00%	0,00%	0,00%	0,00%
40301	Wels	43.973	70,91%	30458	17,16%	27,28%	47,59%	4,97%	2,02%	0,00%	0,97%	0,00%
41506	Garsten	5.314	82,93%	4320	73,63%	12,52%	6,57%	5,42%	1,85%	0,00%	0,00%	0,00%
41734	St.Georgen im Attergau	3.264	78,28%	2485	68,41%	7,77%	18,23%	5,59%	0,00%	0,00%	0,00%	0,00%
41022	Wilhering	4.802	85,42%	3996	29,40%	64,74%	0,00%	5,86%	0,00%	0,00%	0,00%	0,00%
40701	Altmünster	8.472	76,52%	6088	41,67%	39,26%	12,96%	6,11%	0,00%	0,00%	0,00%	0,00%
41014	Neuhofen an der Krems	4.844	80,68%	3765	42,44%	51,37%	0,00%	6,19%	0,00%	0,00%	0,00%	0,00%
41743	Timelkam	4.651	81,34%	3689	41,23%	40,82%	11,52%	6,42%	0,00%	0,00%	0,00%	0,00%
40418	Lengau	3.681	75,98%	2728	17,63%	64,88%	10,96%	6,52%	0,00%	0,00%	0,00%	0,00%
41607	Gallneukirchen	5.186	82,38%	4110	53,58%	39,76%	0,00%	6,67%	0,00%	0,00%	0,00%	0,00%
40503	Eferding	3.032	74,93%	2212	35,80%	43,31%	9,90%	6,83%	0,00%	0,00%	4,16%	0,00%
41013	St.Florian	5.127	85,55%	4237	75,10%	17,70%	0,00%	7,20%	0,00%	0,00%	0,00%	0,00%
40705	Gmunden	10.654	72,70%	7464	68,50%	11,00%	12,94%	7,56%	0,00%	0,00%	0,00%	0,00%
41007	Hörsching	4.820	77,57%	3656	54,24%	25,46%	12,20%	8,10%	0,00%	0,00%	0,00%	0,00%
41021	Traun	17.800	68,30%	11792	20,18%	43,81%	27,66%	8,34%	0,00%	0,00%	0,00%	0,00%
41232	Tumeltsham	1.258	84,66%	1041	79,63%	0,00%	11,82%	8,55%	0,00%	0,00%	0,00%	0,00%
40201	Steyr	29.424	68,78%	19298	11,26%	57,04%	19,60%	8,71%	2,31%	0,00%	1,09%	0,00%
40806	Gaspoltshofen	2.965	84,89%	2402	26,39%	0,00%	64,78%	8,83%	0,00%	0,00%	0,00%	0,00%
41225	Ried im Innkreis	8.917	67,22%	5703	52,15%	17,04%	18,41%	9,45%	2,95%	0,00%	0,00%	0,00%
41111	Mauthausen	3.831	79,30%	2893	22,88%	47,42%	19,67%	10,02%	0,00%	0,00%	0,00%	0,00%
41012	Leonding	21.505	76,01%	15831	22,04%	43,62%	18,62%	10,30%	5,43%	0,00%	0,00%	0,00%
40624	Wartberg ob der Aist	3.475	85,81%	2824	20,29%	69,12%	0,00%	10,59%	0,00%	0,00%	0,00%	0,00%
41626	Walding	3.356	85,16%	2671	42,01%	46,72%	0,00%	11,27%	0,00%	0,00%	0,00%	0,00%
41613	Kirchschlag bei Linz	1.734	86,39%	1428	64,64%	5,81%	11,34%	11,55%	6,65%	0,00%	0,00%	0,00%
41005	Enns	8.733	70,71%	5977	26,99%	45,01%	16,45%	11,56%	0,00%	0,00%	0,00%	0,00%
40720	Vorchdorf	5.844	81,74%	4514	50,07%	16,90%	21,20%	11,83%	0,00%	0,00%	0,00%	0,00%
41715	Mondsee	2.842	61,79%	1687	49,91%	8,12%	11,74%	12,27%	0,00%	0,00%	17,96%	0,00%
41344	Rohrbach-Berg	4.285	80,82%	3211	63,69%	24,04%	0,00%	12,27%	0,00%	0,00%	0,00%	0,00%
40905	Kirchdorf an der Krems	3.366	73,35%	2350	18,38%	53,36%	15,83%	12,43%	0,00%	0,00%	0,00%	0,00%

**Bürgermeisterwahl 2015 im Vergleich mit der BgmW 2009**  
Gemeinden gereiht nach dem höchsten Stimmenanteil NEOS

Gem. Nr.	Gemeinde	Wahlbe- rechtigte	Wahlbe- teiligung	gültige Stimmen	ÖVP	SPÖ	FPÖ	GRÜNE	NEOS	KPÖ	Sonstige1	Sonstige2
40430	Perwang am Grabensee	780	74,74%	530	83,21%	0,00%	0,00%	0,00%	16,79%	0,00%	0,00%	0,00%
40829	Taufkirchen an der Trattnach	1.662	90,01%	1425	49,89%	0,00%	41,68%	0,00%	8,42%	0,00%	0,00%	0,00%
41613	Kirchschlag bei Linz	1.734	86,39%	1428	64,64%	5,81%	11,34%	11,55%	6,65%	0,00%	0,00%	0,00%
41012	Leonding	21.505	76,01%	15831	22,04%	43,62%	18,62%	10,30%	5,43%	0,00%	0,00%	0,00%
40422	Mauerkirchen	1.843	69,02%	1252	31,63%	49,36%	14,54%	0,00%	4,47%	0,00%	0,00%	0,00%
41811	Lambach	2.579	75,03%	1878	34,66%	38,23%	23,00%	0,00%	4,10%	0,00%	0,00%	0,00%
41003	Asten	4.977	75,19%	3659	10,60%	70,46%	15,58%	0,00%	3,36%	0,00%	0,00%	0,00%
40101	Linz	152.493	67,66%	99202	21,08%	43,77%	17,34%	12,93%	3,30%	0,00%	0,84%	0,73%
41225	Ried im Innkreis	8.917	67,22%	5703	52,15%	17,04%	18,41%	9,45%	2,95%	0,00%	0,00%	0,00%
40201	Steyr	29.424	68,78%	19298	11,26%	57,04%	19,60%	8,71%	2,31%	0,00%	1,09%	0,00%
40301	Wels	43.973	70,91%	30458	17,16%	27,28%	47,59%	4,97%	2,02%	0,00%	0,97%	0,00%
41506	Garsten	5.314	82,93%	4320	73,63%	12,52%	6,57%	5,42%	1,85%	0,00%	0,00%	0,00%
40401	Altheim	3.981	78,95%	3025	48,20%	20,56%	31,24%	0,00%	0,00%	0,00%	0,00%	0,00%
40402	Aspach	2.072	82,63%	1544	77,85%	22,15%	0,00%	0,00%	0,00%	0,00%	0,00%	0,00%
40403	Auerbach	451	80,71%	341	76,54%	0,00%	0,00%	0,00%	0,00%	0,00%	0,00%	0,00%
40404	Braunau am Inn	12.838	65,91%	8249	62,98%	20,15%	14,86%	0,00%	0,00%	0,00%	2,01%	0,00%
40405	Burgkirchen	2.138	77,55%	1614	69,70%	9,73%	20,57%	0,00%	0,00%	0,00%	0,00%	0,00%
40406	Eggelsberg	1.886	77,78%	1429	58,99%	9,03%	31,98%	0,00%	0,00%	0,00%	0,00%	0,00%
40407	Feldkirchen bei Mattighofen	1.620	81,30%	1252	47,60%	0,00%	52,40%	0,00%	0,00%	0,00%	0,00%	0,00%
40408	Franking	787	71,92%	531	80,04%	0,00%	0,00%	0,00%	0,00%	0,00%	0,00%	0,00%
40409	Geretsberg	905	75,91%	665	79,40%	0,00%	20,60%	0,00%	0,00%	0,00%	0,00%	0,00%
40410	Gilgenberg am Weilhart	1.096	81,57%	859	34,69%	0,00%	0,00%	0,00%	0,00%	0,00%	0,00%	65,31%
40411	Haigermoos	482	81,95%	367	82,56%	17,44%	0,00%	0,00%	0,00%	0,00%	0,00%	0,00%
40412	Handenberg	1.080	79,44%	816	91,30%	0,00%	0,00%	0,00%	0,00%	0,00%	0,00%	0,00%
40413	Helpfau-Uttendorf	2.641	71,72%	1721	92,97%	0,00%	0,00%	0,00%	0,00%	0,00%	0,00%	0,00%
40414	Hochburg-Ach	2.679	68,61%	1730	75,66%	0,00%	0,00%	0,00%	0,00%	0,00%	0,00%	0,00%
40415	Höhhart	1.221	79,52%	953	62,75%	19,52%	17,73%	0,00%	0,00%	0,00%	0,00%	0,00%
40416	Jeging	534	82,58%	435	35,86%	38,62%	10,57%	0,00%	0,00%	0,00%	14,94%	0,00%
40417	Kirchberg bei Mattighofen	952	81,83%	743	89,37%	0,00%	0,00%	0,00%	0,00%	0,00%	0,00%	0,00%
40418	Lengau	3.681	75,98%	2728	17,63%	64,88%	10,96%	6,52%	0,00%	0,00%	0,00%	0,00%

**Bürgermeisterwahl 2015 im Vergleich mit der BgmW 2009**  
Gemeinden gereiht nach höchster Zunahme der Wahlbeteiligung

Gem. Nr.	Gemeinde	Wahlbe- rechtigte	Wahlbe- teiligung	gültige Stimmen	ÖVP	SPÖ	FPÖ	GRÜNE	NEOS	KPÖ	SONST 1	SONST 2
40427	Neukirchen an der Enknach	1.775	5,70%	1433	-26,46%	49,07%	-22,61%	0,00%	0,00%	0,00%	0,00%	0,00%
40425	Moosdorf	1.333	5,51%	996	33,63%	-16,01%	0,00%	0,00%	0,00%	0,00%	0,00%	0,00%
40811	Hofkirchen an der Trattnach	1.303	5,06%	1080	-30,33%	16,39%	25,83%	0,00%	0,00%	0,00%	0,00%	0,00%
40715	Roitham	1.664	4,83%	1385	1,00%	-0,87%	-0,12%	0,00%	0,00%	0,00%	0,00%	0,00%
41302	Ahorn	419	4,83%	330	-15,38%	0,00%	15,38%	0,00%	0,00%	0,00%	0,00%	0,00%
40608	Königswiesen	2.564	4,77%	2054	-5,79%	0,00%	0,00%	0,00%	0,00%	0,00%	0,00%	0,00%
40804	Eschenau im Hausruckkreis	892	4,68%	787	-2,42%	-15,75%	18,17%	0,00%	0,00%	0,00%	0,00%	0,00%
40814	Meggenhofen	1.179	4,68%	1056	-50,41%	71,12%	-20,71%	0,00%	0,00%	0,00%	0,00%	0,00%
41206	Geiersberg	440	4,63%	384	-49,76%	66,67%	0,00%	0,00%	0,00%	0,00%	0,00%	0,00%
40512	Stroheim	1.311	4,37%	1074	-24,52%	-11,79%	0,00%	0,00%	0,00%	0,00%	36,31%	0,00%
41410	Freinberg	1.257	4,37%	1006	-15,74%	-10,02%	3,19%	0,00%	0,00%	0,00%	22,56%	0,00%
41612	Herzogsdorf	2.030	4,16%	1661	4,92%	0,00%	0,00%	0,00%	0,00%	0,00%	0,00%	0,00%
40813	Kematen am Innbach	1.076	3,98%	867	-19,90%	32,82%	-12,92%	0,00%	0,00%	0,00%	0,00%	0,00%
41208	Gurten	952	3,87%	787	-23,12%	41,42%	0,00%	0,00%	0,00%	0,00%	0,00%	0,00%
40915	Roßleithen	1.537	3,85%	1315	-2,84%	2,84%	0,00%	0,00%	0,00%	0,00%	0,00%	0,00%
41716	Neukirchen an der Vöckla	2.095	3,81%	1664	7,01%	-7,01%	0,00%	0,00%	0,00%	0,00%	0,00%	0,00%
41816	Pichl bei Wels	2.254	3,80%	1825	-14,32%	28,82%	0,00%	0,00%	0,00%	0,00%	0,00%	0,00%
40301	Wels	43.973	3,78%	30458	-2,90%	-15,66%	18,38%	-1,47%	2,02%	-1,35%	0,97%	0,00%
40829	Taufkirchen an der Trattnach	1.662	3,75%	1425	-1,09%	0,00%	-7,34%	0,00%	8,42%	0,00%	0,00%	0,00%
40419	Lochen	2.158	3,64%	1686	1,41%	-7,51%	6,11%	0,00%	0,00%	0,00%	0,00%	0,00%
40816	Natternbach	1.948	3,64%	1617	-11,38%	7,67%	-7,48%	0,00%	0,00%	0,00%	11,19%	0,00%
40429	Palting	772	3,62%	548	-8,65%	-15,07%	23,72%	0,00%	0,00%	0,00%	0,00%	0,00%
40433	Polling im Innkreis	804	3,60%	713	-2,64%	-6,68%	9,32%	0,00%	0,00%	0,00%	0,00%	0,00%
40706	Gosau	1.533	3,47%	1189	1,67%	-11,25%	9,57%	0,00%	0,00%	0,00%	0,00%	0,00%
40819	Peuerbach	1.823	3,45%	1296	8,37%	-8,37%	0,00%	0,00%	0,00%	0,00%	0,00%	0,00%
41418	St. Florian am Inn	2.498	3,43%	2113	10,40%	-14,31%	3,91%	0,00%	0,00%	0,00%	0,00%	0,00%
40818	Neumarkt im Hausruckkreis	1.118	3,42%	874	-6,96%	0,00%	6,96%	0,00%	0,00%	0,00%	0,00%	0,00%
41739	Seewalchen am Attersee	4.492	3,36%	3427	-4,78%	-2,38%	7,16%	0,00%	0,00%	0,00%	0,00%	0,00%
40406	Eggelsberg	1.886	3,30%	1429	-6,26%	-11,10%	17,36%	0,00%	0,00%	0,00%	0,00%	0,00%
40807	Geboltskirchen	1.162	3,20%	946	-27,26%	11,72%	10,78%	0,00%	0,00%	0,00%	0,00%	4,76%

## Bürgermeisterwahl 2015 im Vergleich mit der BgmW 2009

### Gemeinden gereiht nach höchster Abnahme der Wahlbeteiligung

Gem. Nr.	Gemeinde	Wahlberechtigte	Wahlbeteiligung	gültige Stimmen	ÖVP	SPÖ	FPÖ	GRÜNE	NEOS	KPÖ	SONST 1	SONST 2
41219	Obernberg am Inn	1.315	-10,23%	849	-26,85%	-27,30%	0,00%	0,00%	0,00%	0,00%	54,15%	0,00%
41331	St.Johann am Wimberg	843	-8,66%	659	-2,79%	0,00%	0,00%	0,00%	0,00%	0,00%	-24,07%	0,00%
40431	Pfaffstätt	842	-7,99%	642	17,90%	-14,67%	0,00%	0,00%	0,00%	0,00%	0,00%	0,00%
41228	St.Martin im Innkreis	1.521	-7,55%	1060	16,97%	0,30%	-17,27%	0,00%	0,00%	0,00%	0,00%	0,00%
41230	Senftenbach	636	-7,54%	497	20,04%	-18,49%	-19,06%	0,00%	0,00%	0,00%	0,00%	0,00%
40430	Perwang am Grabensee	780	-7,45%	530	3,37%	-20,16%	0,00%	0,00%	16,79%	0,00%	0,00%	0,00%
40421	Mattighofen	4.154	-6,80%	2609	-1,35%	-11,00%	5,14%	-0,09%	0,00%	0,00%	7,51%	3,21%
41011	Kronstorf	2.644	-6,59%	1949	22,19%	-32,45%	0,00%	0,00%	0,00%	0,00%	0,00%	0,00%
41407	Engelhartszell	841	-6,19%	557	-9,27%	0,00%	0,00%	0,00%	0,00%	0,00%	0,00%	0,00%
41714	Manning	682	-6,18%	493	5,86%	0,00%	0,00%	0,00%	0,00%	0,00%	0,00%	0,00%
41005	Enns	8.733	-6,06%	5977	-4,47%	-3,44%	7,18%	0,74%	0,00%	0,00%	0,00%	0,00%
40403	Auerbach	451	-6,04%	341	-6,74%	0,00%	0,00%	0,00%	0,00%	0,00%	0,00%	0,00%
40809	Haag am Hausruck	1.703	-5,76%	1297	35,15%	-49,64%	0,00%	0,00%	0,00%	0,00%	0,00%	0,00%
40616	Sandl	1.150	-5,59%	944	-47,06%	35,52%	0,00%	0,00%	0,00%	0,00%	-3,39%	0,00%
41207	Geinberg	1.177	-5,42%	927	-13,22%	22,76%	-9,55%	0,00%	0,00%	0,00%	0,00%	0,00%
40445	Überackern	597	-5,41%	464	4,85%	-4,85%	0,00%	0,00%	0,00%	0,00%	0,00%	0,00%
41752	Zell am Pettenfirst	1.001	-5,22%	763	38,53%	-27,01%	-7,26%	-15,92%	0,00%	0,00%	0,00%	0,00%
41112	Mitterkirchen im Machland	1.417	-5,05%	1184	35,30%	-35,30%	0,00%	0,00%	0,00%	0,00%	0,00%	0,00%
40905	Kirchdorf an der Krems	3.366	-4,98%	2350	-12,53%	-0,68%	7,51%	5,71%	0,00%	0,00%	0,00%	0,00%
40440	St.Veit im Innkreis	342	-4,97%	284	43,69%	-55,66%	0,00%	0,00%	0,00%	0,00%	0,00%	0,00%
41001	Allhaming	964	-4,90%	761	12,76%	-25,64%	0,00%	0,00%	0,00%	0,00%	0,00%	0,00%
41225	Ried im Innkreis	8.917	-4,75%	5703	-10,43%	-3,11%	1,15%	9,45%	2,95%	0,00%	0,00%	0,00%
41202	Antiesenhofen	878	-4,73%	726	-8,42%	16,12%	0,00%	0,00%	0,00%	0,00%	55,51%	0,00%
40434	Roßbach	802	-4,69%	671	8,95%	-8,95%	0,00%	0,00%	0,00%	0,00%	0,00%	0,00%
41715	Mondsee	2.842	-4,63%	1687	-17,84%	-11,97%	-0,42%	12,27%	0,00%	0,00%	17,96%	0,00%
41021	Traun	17.800	-4,61%	11792	2,24%	-13,63%	9,54%	1,84%	0,00%	0,00%	0,00%	0,00%
41117	Rechberg	768	-4,59%	642	20,82%	-26,89%	0,00%	0,00%	0,00%	0,00%	0,00%	0,00%
41809	Holzhausen	700	-4,56%	546	12,80%	-12,80%	0,00%	0,00%	0,00%	0,00%	0,00%	0,00%
40907	Kremsmünster	5.087	-4,50%	3418	-15,69%	8,63%	14,39%	-7,33%	0,00%	0,00%	0,00%	0,00%
41750	Wolfsegg am Hausruck	1.626	-4,37%	1256	24,48%	-22,52%	-1,96%	0,00%	0,00%	0,00%	0,00%	0,00%

## Bürgermeisterwahl 2015 im Vergleich mit der BgmW 2009

### Gemeinden gereiht nach dem höchsten Stimmenanteilsgewinn ÖVP

Gem. Nr.	Gemeinde	Wahlberechtigte	Wahlbeteiligung	gültige Stimmen	ÖVP	SPÖ	FPÖ	GRÜNE	NEOS	KPÖ	SONST 1	SONST 2
40404	Braunau am Inn	12.838	0,69%	8249	54,66%	-36,74%	0,72%	-13,77%	0,00%	0,00%	2,01%	0,00%
40440	St.Veit im Innkreis	342	-4,97%	284	43,69%	-55,66%	0,00%	0,00%	0,00%	0,00%	0,00%	0,00%
41752	Zell am Pettenfirst	1.001	-5,22%	763	38,53%	-27,01%	-7,26%	-15,92%	0,00%	0,00%	0,00%	0,00%
41234	Waldzell	1.806	1,82%	1421	35,75%	-18,32%	0,00%	0,00%	0,00%	0,00%	0,00%	0,00%
41112	Mitterkirchen im Machland	1.417	-5,05%	1184	35,30%	-35,30%	0,00%	0,00%	0,00%	0,00%	0,00%	0,00%
40809	Haag am Hausruck	1.703	-5,76%	1297	35,15%	-49,64%	0,00%	0,00%	0,00%	0,00%	0,00%	0,00%
40425	Moosdorf	1.333	5,51%	996	33,63%	-16,01%	0,00%	0,00%	0,00%	0,00%	0,00%	0,00%
41325	Oepping	1.276	-1,20%	1033	31,46%	-36,88%	0,00%	0,00%	0,00%	0,00%	0,00%	0,00%
40438	St.Peter am Hart	2.007	-0,60%	1469	31,40%	-31,40%	0,00%	0,00%	0,00%	0,00%	0,00%	0,00%
41107	Klam	729	-2,36%	593	31,12%	-44,10%	0,00%	0,00%	0,00%	0,00%	0,00%	0,00%
41740	Steinbach am Attersee	720	0,31%	579	30,40%	0,00%	0,00%	0,00%	0,00%	0,00%	0,00%	0,00%
41516	Sierning	7.613	0,09%	5783	30,35%	-16,24%	-14,11%	0,00%	0,00%	0,00%	0,00%	0,00%
41004	Eggendorf im Traunkreis	711	-3,58%	601	29,33%	-48,52%	0,00%	0,00%	0,00%	0,00%	-2,61%	0,00%
40613	Pierbach	786	-0,48%	620	28,81%	-33,00%	0,00%	0,00%	0,00%	0,00%	0,00%	0,00%
41316	Kleinzell im Mühlkreis	1.254	-1,60%	998	28,54%	-35,65%	0,00%	0,00%	0,00%	0,00%	0,00%	0,00%
41214	Mehrnbach	1.911	-0,05%	1514	28,02%	-18,93%	-9,09%	0,00%	0,00%	0,00%	0,00%	0,00%
41323	Niederwaldkirchen	1.445	-4,13%	1191	27,70%	-34,17%	0,00%	0,00%	0,00%	0,00%	0,00%	0,00%
41335	St.Stefan am Walde	665	3,17%	575	26,31%	-33,27%	0,00%	0,00%	0,00%	0,00%	0,00%	0,00%
40502	Aschach an der Donau	1.703	-3,15%	1360	25,68%	-26,33%	0,65%	0,00%	0,00%	0,00%	0,00%	0,00%
41514	St.Ulrich bei Steyr	2.498	1,16%	1983	25,58%	-23,27%	-2,32%	0,00%	0,00%	0,00%	0,00%	0,00%
40821	Pollham	792	0,71%	738	24,93%	0,00%	0,00%	0,00%	0,00%	0,00%	-24,93%	0,00%
40719	Scharnstein	3.865	-1,41%	3054	24,57%	-17,02%	-7,56%	0,00%	0,00%	0,00%	0,00%	0,00%
41328	Putzleinsdorf	1.259	0,67%	991	24,53%	-39,67%	0,00%	0,00%	0,00%	0,00%	0,00%	0,00%
41750	Wolfsegg am Hausruck	1.626	-4,37%	1256	24,48%	-22,52%	-1,96%	0,00%	0,00%	0,00%	0,00%	0,00%
41102	Arbing	1.151	-1,85%	994	24,13%	-24,13%	0,00%	0,00%	0,00%	0,00%	0,00%	0,00%
40604	Hagenberg im Mühlkreis	2.249	0,82%	1833	23,57%	-36,25%	7,58%	5,11%	0,00%	0,00%	0,00%	0,00%
40443	Tarsdorf	1.727	0,63%	1297	23,37%	-22,06%	-1,31%	0,00%	0,00%	0,00%	0,00%	0,00%
40916	St.Pankraz	286	-1,97%	261	23,19%	-6,21%	-16,99%	0,00%	0,00%	0,00%	0,00%	0,00%
41508	Laussa	1.024	-1,06%	839	23,11%	-21,86%	0,00%	0,00%	0,00%	0,00%	0,00%	0,00%
41011	Kronstorf	2.644	-6,59%	1949	22,19%	-32,45%	0,00%	0,00%	0,00%	0,00%	0,00%	0,00%

**Bürgermeisterwahl 2015 im Vergleich mit der BgmW 2009**  
Gemeinden gereiht nach dem höchsten Stimmenanteilsverlust ÖVP

Gem. Nr.	Gemeinde	Wahlbe- rechtigte	Wahlbe- teiligung	gültige Stimmen	ÖVP	SPÖ	FPÖ	GRÜNE	NEOS	KPÖ	SONST 1	SONST 2
40814	Meggenhofen	1.179	4,68%	1056	-50,41%	71,12%	-20,71%	0,00%	0,00%	0,00%	0,00%	0,00%
41206	Geiersberg	440	4,63%	384	-49,76%	66,67%	0,00%	0,00%	0,00%	0,00%	0,00%	0,00%
40616	Sandl	1.150	-5,59%	944	-47,06%	35,52%	0,00%	0,00%	0,00%	0,00%	-3,39%	0,00%
41226	St.Georgen b. Obernberg am Inn	474	-0,47%	389	-42,03%	0,00%	0,00%	0,00%	0,00%	0,00%	0,00%	0,00%
41401	Altschwendt	549	-2,26%	469	-34,84%	19,49%	0,00%	0,00%	0,00%	0,00%	0,00%	0,00%
40720	Vorchdorf	5.844	2,22%	4514	-32,35%	16,90%	21,20%	-5,75%	0,00%	0,00%	0,00%	0,00%
41735	St.Lorenz	1.964	-3,34%	1281	-30,87%	-10,28%	20,92%	20,22%	0,00%	0,00%	0,00%	0,00%
40811	Hofkirchen an der Trattnach	1.303	5,06%	1080	-30,33%	16,39%	25,83%	0,00%	0,00%	0,00%	0,00%	0,00%
41209	Hohenzell	1.745	0,14%	1378	-30,13%	0,00%	22,28%	7,86%	0,00%	0,00%	0,00%	0,00%
40807	Geboltskirchen	1.162	3,20%	946	-27,26%	11,72%	10,78%	0,00%	0,00%	0,00%	0,00%	4,76%
41219	Obernberg am Inn	1.315	-10,23%	849	-26,85%	-27,30%	0,00%	0,00%	0,00%	0,00%	54,15%	0,00%
40427	Neukirchen an der Enknach	1.775	5,70%	1433	-26,46%	49,07%	-22,61%	0,00%	0,00%	0,00%	0,00%	0,00%
41811	Lambach	2.579	1,92%	1878	-26,35%	13,54%	8,70%	0,00%	4,10%	0,00%	0,00%	0,00%
41705	Aurach am Hongar	1.385	0,66%	1180	-26,32%	-2,41%	28,73%	0,00%	0,00%	0,00%	0,00%	0,00%
41008	Hofkirchen im Traunkreis	1.471	1,66%	1263	-26,04%	21,92%	0,00%	0,00%	0,00%	0,00%	4,12%	0,00%
40512	Stroheim	1.311	4,37%	1074	-24,52%	-11,79%	0,00%	0,00%	0,00%	0,00%	36,31%	0,00%
40610	Leopoldschlag	854	-1,05%	652	-24,08%	0,00%	0,00%	0,00%	0,00%	0,00%	0,00%	0,00%
40444	Traubach	597	-4,32%	459	-23,69%	0,00%	29,19%	0,00%	0,00%	0,00%	0,00%	0,00%
40401	Altheim	3.981	0,00%	3025	-23,46%	-7,78%	31,24%	0,00%	0,00%	0,00%	0,00%	0,00%
41208	Gurten	952	3,87%	787	-23,12%	41,42%	0,00%	0,00%	0,00%	0,00%	0,00%	0,00%
41420	St.Roman	1.495	2,21%	1334	-22,90%	0,00%	0,00%	0,00%	0,00%	0,00%	74,89%	0,00%
41334	St.Peter am Wimberg	1.480	0,79%	1278	-22,00%	35,60%	0,00%	0,00%	0,00%	0,00%	0,00%	0,00%
40903	Hinterstoder	805	1,49%	645	-21,96%	0,00%	35,81%	0,00%	0,00%	0,00%	0,00%	0,00%
40609	Lasberg	2.293	-0,57%	1934	-21,74%	29,21%	4,81%	-12,28%	0,00%	0,00%	0,00%	0,00%
41417	St.Aegidi	1.320	0,72%	1161	-21,65%	16,71%	4,94%	0,00%	0,00%	0,00%	0,00%	0,00%
40505	Haibach ob der Donau	1.106	2,03%	917	-21,50%	29,55%	0,00%	0,00%	0,00%	0,00%	0,00%	0,00%
41320	Nebelberg	519	1,01%	494	-21,01%	21,01%	0,00%	0,00%	0,00%	0,00%	0,00%	0,00%
40823	Rottenbach	853	-0,63%	738	-20,33%	0,83%	-1,50%	0,00%	0,00%	0,00%	21,00%	0,00%
40813	Kematen am Innbach	1.076	3,98%	867	-19,90%	32,82%	-12,92%	0,00%	0,00%	0,00%	0,00%	0,00%
40919	Steinbach am Ziehberg	690	0,37%	601	-19,26%	22,92%	-3,65%	0,00%	0,00%	0,00%	0,00%	0,00%

**Bürgermeisterwahl 2015 im Vergleich mit der BgmW 2009**  
Gemeinden gereiht nach dem höchsten Stimmenanteilsgewinn SPÖ

Gem. Nr.	Gemeinde	Wahlbe- rechtigte	Wahlbe- teiligung	gültige Stimmen	ÖVP	SPÖ	FPÖ	GRÜNE	NEOS	KPÖ	SONST 1	SONST 2
40814	Meggenhofen	1.179	4,68%	1056	-50,41%	71,12%	-20,71%	0,00%	0,00%	0,00%	0,00%	0,00%
41206	Geiersberg	440	4,63%	384	-49,76%	66,67%	0,00%	0,00%	0,00%	0,00%	0,00%	0,00%
40427	Neukirchen an der Enknach	1.775	5,70%	1433	-26,46%	49,07%	-22,61%	0,00%	0,00%	0,00%	0,00%	0,00%
41208	Gurten	952	3,87%	787	-23,12%	41,42%	0,00%	0,00%	0,00%	0,00%	0,00%	0,00%
41334	St.Peter am Wimberg	1.480	0,79%	1278	-22,00%	35,60%	0,00%	0,00%	0,00%	0,00%	0,00%	0,00%
40616	Sandl	1.150	-5,59%	944	-47,06%	35,52%	0,00%	0,00%	0,00%	0,00%	-3,39%	0,00%
41319	Lichtenau im Mühlkreis	446	2,14%	384	-16,35%	34,64%	0,00%	0,00%	0,00%	0,00%	0,00%	0,00%
40813	Kematen am Innbach	1.076	3,98%	867	-19,90%	32,82%	-12,92%	0,00%	0,00%	0,00%	0,00%	0,00%
41616	Ottenschlag im Mühlkreis	441	-0,26%	351	-12,73%	30,20%	0,00%	0,00%	0,00%	0,00%	0,00%	0,00%
40505	Haibach ob der Donau	1.106	2,03%	917	-21,50%	29,55%	0,00%	0,00%	0,00%	0,00%	0,00%	0,00%
40609	Lasberg	2.293	-0,57%	1934	-21,74%	29,21%	4,81%	-12,28%	0,00%	0,00%	0,00%	0,00%
41816	Pichl bei Wels	2.254	3,80%	1825	-14,32%	28,82%	0,00%	0,00%	0,00%	0,00%	0,00%	0,00%
41821	Steinerkirchen an der Traun	1.912	2,79%	1533	-14,07%	28,38%	0,00%	0,00%	0,00%	0,00%	0,00%	0,00%
41338	Sarleinsbach	1.881	1,21%	1556	-12,69%	27,57%	0,00%	0,00%	0,00%	0,00%	0,00%	0,00%
40919	Steinbach am Ziehberg	690	0,37%	601	-19,26%	22,92%	-3,65%	0,00%	0,00%	0,00%	0,00%	0,00%
41207	Geinberg	1.177	-5,42%	927	-13,22%	22,76%	-9,55%	0,00%	0,00%	0,00%	0,00%	0,00%
40402	Aspach	2.072	-1,76%	1544	-13,03%	22,15%	0,00%	0,00%	0,00%	0,00%	0,00%	0,00%
41008	Hofkirchen im Traunkreis	1.471	1,66%	1263	-26,04%	21,92%	0,00%	0,00%	0,00%	0,00%	4,12%	0,00%
40801	Aistersheim	689	-2,27%	556	5,61%	21,63%	-27,24%	0,00%	0,00%	0,00%	0,00%	0,00%
40432	Pischelsdorf am Engelbach	1.389	0,98%	1017	-9,96%	21,14%	0,00%	0,00%	0,00%	0,00%	0,00%	0,00%
41604	Eidenberg	1.678	2,91%	1372	-10,26%	21,14%	0,00%	0,00%	0,00%	0,00%	0,00%	0,00%
41320	Nebelberg	519	1,01%	494	-21,01%	21,01%	0,00%	0,00%	0,00%	0,00%	0,00%	0,00%
41109	Langenstein	2.034	-3,69%	1546	-17,46%	21,00%	0,00%	0,00%	0,00%	-1,56%	-1,98%	0,00%
41517	Ternberg	2.801	1,18%	2379	13,40%	19,81%	0,00%	0,00%	0,00%	0,00%	0,00%	0,00%
41401	Altschwendt	549	-2,26%	469	-34,84%	19,49%	0,00%	0,00%	0,00%	0,00%	0,00%	0,00%
40827	Schlüßlberg	2.458	-2,22%	2072	-5,87%	18,81%	-4,84%	0,00%	0,00%	0,00%	-8,09%	0,00%
41702	Attersee	1.368	-1,85%	1038	-6,46%	17,63%	-11,16%	0,00%	0,00%	0,00%	0,00%	0,00%
41510	Maria Neustift	1.300	-0,43%	1059	-11,29%	17,09%	0,00%	0,00%	0,00%	0,00%	0,00%	0,00%
41343	Aigen-Schlägl	2.650	1,01%	1935	-6,04%	16,95%	0,00%	0,00%	0,00%	0,00%	0,00%	0,00%
41233	Utzenaich	1.255	-2,20%	895	8,20%	16,91%	-25,10%	0,00%	0,00%	0,00%	0,00%	0,00%



**Bürgermeisterwahl 2015 im Vergleich mit der BgmW 2009**  
Gemeinden gereiht nach dem höchsten Stimmenanteilsverlust SPÖ

Gem. Nr.	Gemeinde	Wahlbe- rechtigte	Wahlbe- teiligung	gültige Stimmen	ÖVP	SPÖ	FPÖ	GRÜNE	NEOS	KPÖ	SONST 1	SONST 2
40440	St.Veit im Innkreis	342	-4,97%	284	43,69%	-55,66%	0,00%	0,00%	0,00%	0,00%	0,00%	0,00%
40809	Haag am Hausruck	1.703	-5,76%	1297	35,15%	-49,64%	0,00%	0,00%	0,00%	0,00%	0,00%	0,00%
41004	Eggendorf im Traunkreis	711	-3,58%	601	29,33%	-48,52%	0,00%	0,00%	0,00%	0,00%	-2,61%	0,00%
41107	Klam	729	-2,36%	593	31,12%	-44,10%	0,00%	0,00%	0,00%	0,00%	0,00%	0,00%
41328	Putzleinsdorf	1.259	0,67%	991	24,53%	-39,67%	0,00%	0,00%	0,00%	0,00%	0,00%	0,00%
41325	Oepping	1.276	-1,20%	1033	31,46%	-36,88%	0,00%	0,00%	0,00%	0,00%	0,00%	0,00%
40404	Braunau am Inn	12.838	0,69%	8249	54,66%	-36,74%	0,72%	-13,77%	0,00%	0,00%	2,01%	0,00%
40604	Hagenberg im Mühlkreis	2.249	0,82%	1833	23,57%	-36,25%	7,58%	5,11%	0,00%	0,00%	0,00%	0,00%
41316	Kleinzell im Mühlkreis	1.254	-1,60%	998	28,54%	-35,65%	0,00%	0,00%	0,00%	0,00%	0,00%	0,00%
41211	Kirchheim im Innkreis	600	-0,46%	503	18,50%	-35,40%	0,00%	0,00%	0,00%	0,00%	0,00%	0,00%
41112	Mitterkirchen im Machland	1.417	-5,05%	1184	35,30%	-35,30%	0,00%	0,00%	0,00%	0,00%	0,00%	0,00%
41323	Niederwaldkirchen	1.445	-4,13%	1191	27,70%	-34,17%	0,00%	0,00%	0,00%	0,00%	0,00%	0,00%
41509	Losenstein	1.338	-0,12%	1047	5,70%	-33,88%	0,00%	0,00%	0,00%	0,00%	0,00%	0,00%
41335	St.Stefan am Walde	665	3,17%	575	26,31%	-33,27%	0,00%	0,00%	0,00%	0,00%	0,00%	0,00%
40613	Pierbach	786	-0,48%	620	28,81%	-33,00%	0,00%	0,00%	0,00%	0,00%	0,00%	0,00%
41717	Niederthalheim	864	-1,20%	730	18,80%	-32,91%	0,00%	0,00%	0,00%	0,00%	0,00%	0,00%
41105	Grein	2.501	-2,13%	1820	21,97%	-32,73%	10,77%	0,00%	0,00%	0,00%	0,00%	0,00%
41011	Kronstorf	2.644	-6,59%	1949	22,19%	-32,45%	0,00%	0,00%	0,00%	0,00%	0,00%	0,00%
41415	Rainbach im Innkreis	1.197	0,17%	1040	-1,11%	-31,51%	32,62%	0,00%	0,00%	0,00%	0,00%	0,00%
40438	St.Peter am Hart	2.007	-0,60%	1469	31,40%	-31,40%	0,00%	0,00%	0,00%	0,00%	0,00%	0,00%
41218	Neuhofen im Innkreis	1.940	-2,60%	1412	21,01%	-30,37%	-11,25%	0,00%	0,00%	0,00%	0,00%	0,00%
40602	Grünbach	1.541	-1,68%	1166	9,12%	-30,30%	0,00%	0,00%	0,00%	0,00%	0,00%	0,00%
41625	Vorderweißenbach	1.690	-3,38%	1415	21,39%	-30,01%	0,00%	0,00%	0,00%	0,00%	0,00%	0,00%
41006	Hargelsberg	1.089	-1,00%	904	18,06%	-29,90%	0,00%	0,00%	0,00%	0,00%	0,00%	0,00%
40805	Gallspach	2.081	-0,91%	1591	9,44%	-28,61%	19,17%	0,00%	0,00%	0,00%	0,00%	0,00%
41009	Kematen an der Krems	2.090	-2,33%	1631	6,88%	-28,03%	21,15%	0,00%	0,00%	0,00%	0,00%	0,00%
41219	Obernberg am Inn	1.315	-10,23%	849	-26,85%	-27,30%	0,00%	0,00%	0,00%	0,00%	54,15%	0,00%
41752	Zell am Pettenfirst	1.001	-5,22%	763	38,53%	-27,01%	-7,26%	-15,92%	0,00%	0,00%	0,00%	0,00%
41117	Rechberg	768	-4,59%	642	20,82%	-26,89%	0,00%	0,00%	0,00%	0,00%	0,00%	0,00%
40921	Vorderstoder	688	-3,56%	561	4,48%	-26,87%	6,17%	0,00%	0,00%	0,00%	16,22%	0,00%

**Bürgermeisterwahl 2015 im Vergleich mit der BgmW 2009**  
Gemeinden gereiht nach dem höchsten Stimmenanteilsgewinn FPÖ

Gem. Nr.	Gemeinde	Wahlbe- rechtigte	Wahlbe- teiligung	gültige Stimmen	ÖVP	SPÖ	FPÖ	GRÜNE	NEOS	KPÖ	SONST 1	SONST 2
41002	Ansfelden	11.752	-3,00%	8134	-19,12%	-11,61%	39,27%	-8,54%	0,00%	0,00%	0,00%	0,00%
40903	Hinterstoder	805	1,49%	645	-21,96%	0,00%	35,81%	0,00%	0,00%	0,00%	0,00%	0,00%
41415	Rainbach im Innkreis	1.197	0,17%	1040	-1,11%	-31,51%	32,62%	0,00%	0,00%	0,00%	0,00%	0,00%
40401	Altheim	3.981	0,00%	3025	-23,46%	-7,78%	31,24%	0,00%	0,00%	0,00%	0,00%	0,00%
40444	Traubach	597	-4,32%	459	-23,69%	0,00%	29,19%	0,00%	0,00%	0,00%	0,00%	0,00%
41705	Aurach am Hongar	1.385	0,66%	1180	-26,32%	-2,41%	28,73%	0,00%	0,00%	0,00%	0,00%	0,00%
41721	Oberwang	1.331	-1,60%	1060	-16,91%	0,00%	27,74%	0,00%	0,00%	0,00%	0,00%	0,00%
41203	Aurolzmünster	2.310	-0,39%	1685	-15,87%	-10,25%	26,11%	0,00%	0,00%	0,00%	0,00%	0,00%
41732	Rüstorf	1.675	1,09%	1272	-3,87%	-22,15%	26,02%	0,00%	0,00%	0,00%	0,00%	0,00%
40811	Hofkirchen an der Trattnach	1.303	5,06%	1080	-30,33%	16,39%	25,83%	0,00%	0,00%	0,00%	0,00%	0,00%
41404	Diersbach	1.309	-0,12%	1108	-13,69%	-11,76%	25,45%	0,00%	0,00%	0,00%	0,00%	0,00%
40917	Schlierbach	2.280	0,34%	1756	-11,17%	-16,93%	23,86%	0,00%	0,00%	0,00%	4,23%	0,00%
40429	Palting	772	3,62%	548	-8,65%	-15,07%	23,72%	0,00%	0,00%	0,00%	0,00%	0,00%
41731	Regau	5.231	-0,49%	4045	-14,54%	-9,04%	23,58%	0,00%	0,00%	0,00%	0,00%	0,00%
41209	Hohenzell	1.745	0,14%	1378	-30,13%	0,00%	22,28%	7,86%	0,00%	0,00%	0,00%	0,00%
41019	Pucking	3.162	0,76%	2630	-9,34%	-12,50%	21,85%	0,00%	0,00%	0,00%	0,00%	0,00%
40720	Vorchdorf	5.844	2,22%	4514	-32,35%	16,90%	21,20%	-5,75%	0,00%	0,00%	0,00%	0,00%
41009	Kematen an der Krems	2.090	-2,33%	1631	6,88%	-28,03%	21,15%	0,00%	0,00%	0,00%	0,00%	0,00%
41735	St.Lorenz	1.964	-3,34%	1281	-30,87%	-10,28%	20,92%	20,22%	0,00%	0,00%	0,00%	0,00%
40407	Feldkirchen bei Mattighofen	1.620	1,04%	1252	-6,26%	-14,02%	20,28%	0,00%	0,00%	0,00%	0,00%	0,00%
40909	Molln	2.851	-2,29%	2298	-8,39%	-26,17%	19,76%	0,00%	0,00%	0,00%	14,79%	0,00%
41419	St.Marienkirchen bei Schärding	1.485	-0,29%	1157	-16,92%	11,84%	19,71%	0,00%	0,00%	0,00%	0,00%	0,00%
41111	Mauthausen	3.831	-0,89%	2893	-8,52%	-21,18%	19,67%	10,02%	0,00%	0,00%	0,00%	0,00%
41749	Weyregg am Attersee	1.285	-2,07%	1062	-14,46%	-4,85%	19,30%	0,00%	0,00%	0,00%	0,00%	0,00%
41820	Stadl-Paura	3.798	0,13%	2682	-3,90%	-10,96%	19,19%	0,00%	0,00%	0,00%	-4,33%	0,00%
40805	Gallspach	2.081	-0,91%	1591	9,44%	-28,61%	19,17%	0,00%	0,00%	0,00%	0,00%	0,00%
40301	Wels	43.973	3,78%	30458	-2,90%	-15,66%	18,38%	-1,47%	2,02%	-1,35%	0,97%	0,00%
40804	Eschenau im Hausruckkreis	892	4,68%	787	-2,42%	-15,75%	18,17%	0,00%	0,00%	0,00%	0,00%	0,00%
41817	Sattledt	2.008	-1,05%	1572	-4,88%	-13,18%	18,07%	0,00%	0,00%	0,00%	0,00%	0,00%
40406	Eggelsberg	1.886	3,30%	1429	-6,26%	-11,10%	17,36%	0,00%	0,00%	0,00%	0,00%	0,00%

## Bürgermeisterwahl 2015 im Vergleich mit der BgmW 2009

### Gemeinden gereiht nach dem höchsten Stimmenanteilsverlust FPÖ

Gem. Nr.	Gemeinde	Wahlberechtigte	Wahlbeteiligung	gültige Stimmen	ÖVP	SPÖ	FPÖ	GRÜNE	NEOS	KPÖ	SONST 1	SONST 2
40801	Aistersheim	689	-2,27%	556	5,61%	21,63%	-27,24%	0,00%	0,00%	0,00%	0,00%	0,00%
41233	Utzenaich	1.255	-2,20%	895	8,20%	16,91%	-25,10%	0,00%	0,00%	0,00%	0,00%	0,00%
40417	Kirchberg bei Mattighofen	952	-2,16%	743	13,52%	0,00%	-24,15%	0,00%	0,00%	0,00%	0,00%	0,00%
40427	Neukirchen an der Enknach	1.775	5,70%	1433	-26,46%	49,07%	-22,61%	0,00%	0,00%	0,00%	0,00%	0,00%
41123	Saxen	1.455	-3,74%	1293	13,72%	8,28%	-21,99%	0,00%	0,00%	0,00%	0,00%	0,00%
40814	Meggenhofen	1.179	4,68%	1056	-50,41%	71,12%	-20,71%	0,00%	0,00%	0,00%	0,00%	0,00%
41725	Pitzenberg	425	1,27%	356	22,13%	-19,78%	-19,78%	0,00%	0,00%	0,00%	0,00%	0,00%
41230	Senftenbach	636	-7,54%	497	20,04%	-18,49%	-19,06%	0,00%	0,00%	0,00%	0,00%	0,00%
41205	Eitzing	621	-2,61%	515	19,39%	-25,71%	-18,15%	0,00%	0,00%	0,00%	0,00%	0,00%
41227	St.Marienkirchen am Hausruck	678	0,24%	548	8,68%	-10,85%	-17,54%	0,00%	0,00%	0,00%	0,00%	0,00%
41228	St.Martin im Innkreis	1.521	-7,55%	1060	16,97%	0,30%	-17,27%	0,00%	0,00%	0,00%	0,00%	0,00%
40916	St.Pankraz	286	-1,97%	261	23,19%	-6,21%	-16,99%	0,00%	0,00%	0,00%	0,00%	0,00%
41818	Schleißheim	1.024	0,49%	810	8,59%	6,30%	-14,90%	0,00%	0,00%	0,00%	0,00%	0,00%
41701	Ampflwang im Hausruckwald	2.812	-3,86%	2108	-0,85%	15,11%	-14,25%	0,00%	0,00%	0,00%	0,00%	0,00%
41516	Sierning	7.613	0,09%	5783	30,35%	-16,24%	-14,11%	0,00%	0,00%	0,00%	0,00%	0,00%
41738	Schwanenstadt	3.227	-3,58%	2077	14,60%	7,31%	-13,90%	-8,01%	0,00%	0,00%	0,00%	0,00%
40813	Kematen am Innbach	1.076	3,98%	867	-19,90%	32,82%	-12,92%	0,00%	0,00%	0,00%	0,00%	0,00%
41218	Neuhofen im Innkreis	1.940	-2,60%	1412	21,01%	-30,37%	-11,25%	0,00%	0,00%	0,00%	0,00%	0,00%
41702	Attersee	1.368	-1,85%	1038	-6,46%	17,63%	-11,16%	0,00%	0,00%	0,00%	0,00%	0,00%
41231	Taiskirchen im Innkreis	1.987	-1,12%	1509	10,49%	-13,87%	-10,87%	0,00%	0,00%	0,00%	0,00%	0,00%
41747	Vöcklamarkt	3.841	0,55%	2774	9,79%	-24,86%	-10,34%	0,00%	0,00%	0,00%	0,00%	0,00%
41215	Mettmach	1.974	1,10%	1566	-5,49%	15,57%	-10,09%	0,00%	0,00%	0,00%	0,00%	0,00%
41734	St.Georgen im Attergau	3.264	-0,88%	2485	14,74%	-5,01%	-9,92%	0,20%	0,00%	0,00%	0,00%	0,00%
41207	Geinberg	1.177	-5,42%	927	-13,22%	22,76%	-9,55%	0,00%	0,00%	0,00%	0,00%	0,00%
40428	Ostermiething	2.610	-2,05%	1588	4,77%	-14,76%	-9,46%	0,00%	0,00%	0,00%	0,00%	0,00%
41214	Mehrnbach	1.911	-0,05%	1514	28,02%	-18,93%	-9,09%	0,00%	0,00%	0,00%	0,00%	0,00%
41342	Ulrichsberg	2.439	-0,43%	1878	-1,33%	-3,90%	-8,88%	0,00%	0,00%	0,00%	14,11%	0,00%
40510	St.Marienkirchen an d. Polsenz	1.923	0,62%	1651	7,17%	1,22%	-8,39%	0,00%	0,00%	0,00%	0,00%	0,00%
40719	Scharnstein	3.865	-1,41%	3054	24,57%	-17,02%	-7,56%	0,00%	0,00%	0,00%	0,00%	0,00%
40816	Natternbach	1.948	3,64%	1617	-11,38%	7,67%	-7,48%	0,00%	0,00%	0,00%	11,19%	0,00%

**Bürgermeisterwahl 2015 im Vergleich mit der BgmW 2009**  
Gemeinden gereiht nach dem höchsten Stimmenanteilsgewinn GRÜNE

Gem. Nr.	Gemeinde	Wahlbe- rechtigte	Wahlbe- teiligung	gültige Stimmen	ÖVP	SPÖ	FPÖ	GRÜNE	NEOS	KPÖ	SONST 1	SONST 2
41602	Altenberg bei Linz	3.662	1,12%	3048	-10,02%	-10,51%	0,00%	20,54%	0,00%	0,00%	0,00%	0,00%
41735	St.Lorenz	1.964	-3,34%	1281	-30,87%	-10,28%	20,92%	20,22%	0,00%	0,00%	0,00%	0,00%
40826	St.Thomas	438	-1,36%	378	1,04%	0,00%	0,00%	17,99%	0,00%	0,00%	0,00%	0,00%
41504	Dietach	2.471	2,50%	2023	7,97%	-18,10%	0,00%	14,98%	0,00%	0,00%	0,00%	0,00%
41627	Zwettl an der Rodl	1.413	-1,48%	1159	-18,67%	4,00%	0,00%	14,67%	0,00%	0,00%	0,00%	0,00%
40101	Linz	152.493	0,40%	99202	-11,35%	-14,28%	9,25%	12,93%	3,30%	0,00%	0,84%	0,73%
41344	Rohrbach-Berg	4.285	-1,17%	3211	-6,30%	-5,97%	0,00%	12,27%	0,00%	0,00%	0,00%	0,00%
41715	Mondsee	2.842	-4,63%	1687	-17,84%	-11,97%	-0,42%	12,27%	0,00%	0,00%	17,96%	0,00%
41613	Kirchschlag bei Linz	1.734	1,36%	1428	-10,21%	-8,69%	0,69%	11,55%	6,65%	0,00%	0,00%	0,00%
41626	Walding	3.356	-0,04%	2671	14,36%	-25,63%	0,00%	11,27%	0,00%	0,00%	0,00%	0,00%
41012	Leonding	21.505	0,12%	15831	-5,97%	-15,79%	8,32%	10,30%	5,43%	0,00%	0,00%	0,00%
41111	Mauthausen	3.831	-0,89%	2893	-8,52%	-21,18%	19,67%	10,02%	0,00%	0,00%	0,00%	0,00%
41225	Ried im Innkreis	8.917	-4,75%	5703	-10,43%	-3,11%	1,15%	9,45%	2,95%	0,00%	0,00%	0,00%
41106	Katsdorf	2.420	-0,47%	1910	-0,77%	-8,08%	0,00%	8,84%	0,00%	0,00%	0,00%	0,00%
40806	Gaspoltschhofen	2.965	-0,45%	2402	1,00%	-8,75%	-1,08%	8,83%	0,00%	0,00%	0,00%	0,00%
41232	Tumeltsham	1.258	0,84%	1041	-7,90%	0,00%	-0,65%	8,55%	0,00%	0,00%	0,00%	0,00%
41209	Hohenzell	1.745	0,14%	1378	-30,13%	0,00%	22,28%	7,86%	0,00%	0,00%	0,00%	0,00%
40705	Gmunden	10.654	-3,29%	7464	11,31%	-14,79%	-2,31%	7,56%	0,00%	0,00%	0,00%	0,00%
40503	Eferding	3.032	-2,65%	2212	-0,95%	-12,55%	2,51%	6,83%	0,00%	0,00%	4,16%	0,00%
41607	Gallneukirchen	5.186	0,49%	4110	-3,54%	-3,12%	0,00%	6,67%	0,00%	0,00%	0,00%	0,00%
40418	Lengau	3.681	1,39%	2728	-6,46%	-11,03%	10,96%	6,52%	0,00%	0,00%	0,00%	0,00%
41014	Neuhofen an der Krems	4.844	-1,70%	3765	1,69%	-7,88%	0,00%	6,19%	0,00%	0,00%	0,00%	0,00%
40504	Fraham	1.876	-2,26%	1505	-13,38%	0,48%	6,99%	5,93%	0,00%	0,00%	0,00%	0,00%
41022	Wilhering	4.802	-0,76%	3996	-12,14%	6,28%	0,00%	5,86%	0,00%	0,00%	0,00%	0,00%
40905	Kirchdorf an der Krems	3.366	-4,98%	2350	-12,53%	-0,68%	7,51%	5,71%	0,00%	0,00%	0,00%	0,00%
40604	Hagenberg im Mühlkreis	2.249	0,82%	1833	23,57%	-36,25%	7,58%	5,11%	0,00%	0,00%	0,00%	0,00%
41312	Hofkirchen im Mühlkreis	1.219	0,87%	1023	-4,54%	0,00%	0,00%	4,54%	0,00%	0,00%	0,00%	0,00%
41746	Vöcklabruck	9.542	-3,32%	6368	1,20%	-4,79%	0,00%	3,57%	0,00%	0,00%	0,00%	0,00%
40201	Steyr	29.424	1,41%	19298	-8,17%	-2,64%	6,43%	2,40%	2,31%	-1,41%	1,09%	0,00%
41021	Traun	17.800	-4,61%	11792	2,24%	-13,63%	9,54%	1,84%	0,00%	0,00%	0,00%	0,00%

**Bürgermeisterwahl 2015 im Vergleich mit der BgmW 2009**  
Gemeinden gereiht nach dem höchsten Stimmenanteilsverlust GRÜNE

Gem. Nr.	Gemeinde	Wahlbe- rechtigte	Wahlbe- teiligung	gültige Stimmen	ÖVP	SPÖ	FPÖ	GRÜNE	NEOS	KPÖ	SONST 1	SONST 2
41752	Zell am Pettenfirst	1.001	-5,22%	763	38,53%	-27,01%	-7,26%	-15,92%	0,00%	0,00%	0,00%	0,00%
40404	Braunau am Inn	12.838	0,69%	8249	54,66%	-36,74%	0,72%	-13,77%	0,00%	0,00%	2,01%	0,00%
40609	Lasberg	2.293	-0,57%	1934	-21,74%	29,21%	4,81%	-12,28%	0,00%	0,00%	0,00%	0,00%
41002	Anselden	11.752	-3,00%	8134	-19,12%	-11,61%	39,27%	-8,54%	0,00%	0,00%	0,00%	0,00%
41738	Schwanenstadt	3.227	-3,58%	2077	14,60%	7,31%	-13,90%	-8,01%	0,00%	0,00%	0,00%	0,00%
41703	Attnang-Puchheim	6.540	-3,20%	4396	0,19%	2,27%	5,42%	-7,89%	0,00%	0,00%	0,00%	0,00%
40831	Waizenkirchen	2.960	0,02%	2247	10,85%	-22,29%	-3,00%	-7,36%	0,00%	0,00%	0,00%	0,00%
40907	Kremsmünster	5.087	-4,50%	3418	-15,69%	8,63%	14,39%	-7,33%	0,00%	0,00%	0,00%	0,00%
41502	Aschach an der Steyr	1.808	2,16%	1463	13,32%	10,59%	0,00%	-6,84%	0,00%	0,00%	-17,07%	0,00%
40720	Vorchdorf	5.844	2,22%	4514	-32,35%	16,90%	21,20%	-5,75%	0,00%	0,00%	0,00%	0,00%
41812	Marchtrenk	10.187	-1,51%	7186	-9,48%	8,94%	7,52%	-4,76%	0,00%	0,00%	0,00%	0,00%
40701	Altmünster	8.472	-3,76%	6088	-16,33%	13,83%	6,04%	-3,54%	0,00%	0,00%	0,00%	0,00%
40702	Bad Goisern am Hallstättersee	6.364	2,93%	4779	4,06%	-11,50%	10,57%	-3,14%	0,00%	0,00%	0,00%	0,00%
41743	Timelkam	4.651	0,72%	3689	1,23%	-10,05%	11,52%	-2,71%	0,00%	0,00%	0,00%	0,00%
41124	Schwertberg	4.156	0,01%	3277	14,52%	-11,85%	0,00%	-2,67%	0,00%	0,00%	0,00%	0,00%
41007	Hörsching	4.820	-0,91%	3656	5,24%	-7,36%	4,71%	-2,59%	0,00%	0,00%	0,00%	0,00%
40703	Bad Ischl	11.448	-0,24%	7920	-5,39%	-2,74%	10,13%	-1,99%	0,00%	0,00%	0,00%	0,00%
41013	St. Florian	5.127	-0,19%	4237	8,36%	-6,47%	0,00%	-1,89%	0,00%	0,00%	0,00%	0,00%
40301	Wels	43.973	3,78%	30458	-2,90%	-15,66%	18,38%	-1,47%	2,02%	-1,35%	0,97%	0,00%
41804	Buchkirchen	3.337	1,62%	2760	0,36%	-14,27%	14,82%	-0,91%	0,00%	0,00%	0,00%	0,00%
40624	Wartberg ob der Aist	3.475	-0,40%	2824	-8,80%	9,48%	0,00%	-0,68%	0,00%	0,00%	0,00%	0,00%
41506	Garsten	5.314	1,88%	4320	0,79%	-4,71%	2,54%	-0,47%	1,85%	0,00%	0,00%	0,00%
40421	Mattighofen	4.154	-6,80%	2609	-1,35%	-11,00%	5,14%	-0,09%	0,00%	0,00%	7,51%	3,21%
41824	Weißkirchen an der Traun	2.658	-0,20%	2196	3,57%	-18,19%	14,62%	0,00%	0,00%	0,00%	0,00%	0,00%
41823	Thalheim bei Wels	4.447	0,76%	3175	8,63%	-8,63%	0,00%	0,00%	0,00%	0,00%	0,00%	0,00%
41822	Steinhaus	1.630	-2,07%	1397	4,03%	-3,50%	-0,53%	0,00%	0,00%	0,00%	0,00%	0,00%
41821	Steinerkirchen an der Traun	1.912	2,79%	1533	-14,07%	28,38%	0,00%	0,00%	0,00%	0,00%	0,00%	0,00%
41820	Stadl-Paura	3.798	0,13%	2682	-3,90%	-10,96%	19,19%	0,00%	0,00%	0,00%	-4,33%	0,00%
41819	Sipbachzell	1.547	1,10%	1310	-4,49%	3,40%	1,09%	0,00%	0,00%	0,00%	0,00%	0,00%
41818	Schleißheim	1.024	0,49%	810	8,59%	6,30%	-14,90%	0,00%	0,00%	0,00%	0,00%	0,00%

## In 46 Gemeinden fanden am 11., 18. und 25. Oktober Stichwahlen statt.

Fortsetzung nächste Seite

Gem.Nr	Gemeinde	Wahl- berecht.	Wahl-bet. in%	gültige Stimmen	Stichwahl zwischen	ÖVP			SPÖ			FPÖ			GRÜNE		
						Stimmen	Ant.%	Diff.%	Stimmen	Ant.%	Diff.%	Stimmen	Ant.%	Diff.%	Stimmen	Ant.%	Diff.%
40101	Linz	152.493	67,66	99.202	VP/SP	20.914	21,08	-11,35	43.420	43,77	-14,28	17.201	17,34	+9,25	12.827	12,93	+12,93
40301	Wels	43.973	70,91	30.458	SP/FP	5.228	17,16	-2,90	8.310	27,28	-15,66	14.496	47,59	+18,38	1.515	4,97	-1,47
40401	Altheim	3.981	78,95	3.025	VP/FP	1.458	48,20	-23,46	622	20,56	-7,78	945	31,24	+31,24	0	0,00	+0,00
40416	Jeging	534	82,58	435	VP/SP	156	35,86	+10,98	168	38,62	-14,49	46	10,57	+10,57	0	0,00	+0,00
40421	Mattighofen	4.154	64,66	2.609	SP/BfM	257	9,85	-1,35	939	35,99	-11,00	351	13,45	+5,14	108	4,14	-0,09
40422	Mauerkirchen	1.843	69,02	1.252	VP/SP	396	31,63	-1,18	618	49,36	+0,88	182	14,54	-4,17	0	0,00	+0,00
40433	Polling im Innkreis	804	90,30	713	VP/SP	317	44,46	-2,64	259	36,33	-6,68	137	19,21	+9,32	0	0,00	+0,00
40446	Weng im Innkreis	1.190	83,78	963	VP/SP	448	46,52	-11,74	306	31,78	+9,40	209	21,70	+2,35	0	0,00	+0,00
40503	Eferding	3.032	74,93	2.212	VP/-	792	35,80	-0,95	958	43,31	-12,55	219	9,90	+2,51	151	6,83	+6,83
40512	Stroheim	1.311	86,96	1.074	VP/mea	514	47,86	-24,52	170	15,83	-11,79	0	0,00	+0,00	0	0,00	+0,00
40609	Lasberg	2.293	86,66	1.934	VP/SP	962	49,74	-21,74	565	29,21	+29,21	93	4,81	+4,81	314	16,24	-12,28
40701	Altmünster	8.472	76,52	6.088	VP/SP	2.537	41,67	-16,33	2.390	39,26	+13,83	789	12,96	+6,04	372	6,11	-3,54
40711	Laakirchen	7.469	77,05	5.491	VP/SP	2.059	37,50	+3,66	2.516	45,82	-3,28	916	16,68	-0,38	0	0,00	+0,00
40714	Pinsdorf	3.097	78,08	2.227	SP/FP	272	12,21	+12,21	969	43,51	-26,47	986	44,27	+14,25	0	0,00	+0,00
40807	Geboltskirchen	1.162	86,23	946	VP/SP	405	42,81	-27,26	394	41,65	+11,72	102	10,78	+10,78	0	0,00	+0,00
40822	Pram	1.467	82,34	1.176	VP/FP	580	49,32	+3,78	246	20,92	-3,64	350	29,76	-0,14	0	0,00	+0,00
40823	Rottenbach	853	88,86	738	VP/LR	342	46,34	-20,33	96	13,01	+0,83	145	19,65	-1,50	0	0,00	+0,00
40829	Taufkirchen an der Trattnach	1.662	90,01	1.425	VP/FP	711	49,89	-1,09	0	0,00	+0,00	594	41,68	-7,34	0	0,00	+0,00
40909	Molln	2.851	83,37	2.298	VP/SP	573	24,93	-8,39	701	30,50	-26,17	454	19,76	+19,76	0	0,00	+0,00
40917	Schlierbach	2.280	81,71	1.756	VP/TRAG	860	48,97	-11,17	0	0,00	-16,93	419	23,86	+23,86	0	0,00	+0,00
40923	Windischgarsten	2.023	80,92	1.562	VP/SP	760	48,66	-0,53	434	27,78	-5,45	267	17,09	+17,09	0	0,00	+0,00
41002	Ansfelden	11.752	71,68	8.134	SP/FP	1.008	12,39	-19,12	3.932	48,34	-11,61	3.194	39,27	+39,27	0	0,00	-8,54
41005	Enns	8.733	70,71	5.977	VP/SP	1.613	26,99	-4,47	2.690	45,01	-3,44	983	16,45	+7,18	691	11,56	+0,74
41012	Leonding	21.505	76,01	15.831	VP/SP	3.489	22,04	-5,97	6.906	43,62	-15,79	2.947	18,62	+8,32	1.630	10,30	+10,30
41017	Pasching	5.714	76,30	4.200	VP/SP	1.412	33,62	+13,10	1.897	45,17	-6,46	0	0,00	+0,00	0	0,00	+0,00
41019	Pucking	3.162	85,55	2.630	VP/FP	1.301	49,47	-9,34	427	16,24	-12,50	902	34,30	+21,85	0	0,00	+0,00
41021	Traun	17.800	68,30	11.792	SP/FP	2.380	20,18	+2,24	5.166	43,81	-13,63	3.262	27,66	+9,54	984	8,34	+1,84
41111	Mauthausen	3.831	79,30	2.893	VP/SP	662	22,88	-8,52	1.372	47,42	-21,18	569	19,67	+19,67	290	10,02	+10,02
41114	Naarn im Machlande	2.908	87,21	2.440	VP/SP	1.165	47,75	-0,23	1.014	41,56	-10,46	261	10,70	+10,70	0	0,00	+0,00
41119	St.Georgen am Walde	1.690	90,00	1.463	-/LFH	430	29,39	-12,79	463	31,65	-26,17	0	0,00	+0,00	0	0,00	+0,00
41123	Saxen	1.455	90,10	1.293	VP/SP	572	44,24	+13,72	423	32,71	+8,28	298	23,05	-21,99	0	0,00	+0,00
41228	St.Martin im Innkreis	1.521	73,64	1.060	VP/FP	435	41,04	+16,97	216	20,38	+0,30	409	38,58	-17,27	0	0,00	+0,00
41414	Raab	1.860	84,73	1.519	VP/FP	576	37,92	-10,05	191	12,57	-2,06	752	49,51	+12,11	0	0,00	+0,00
41416	Riedau	1.626	84,93	1.352	VP/SP	644	47,63	-12,94	475	35,13	+3,39	233	17,23	+9,54	0	0,00	+0,00
41422	Schärding	4.000	74,85	2.893	VP/SP	1.333	46,08	-6,45	948	32,77	-1,45	612	21,15	+7,90	0	0,00	+0,00
41522	Weyer	3.496	82,78	2.682	VP/SP	681	25,39	+2,91	1.238	46,16	-10,07	362	13,50	+8,69	0	0,00	+0,00

Gem.Nr	Gemeinde	Wahl- berecht.	Wahl-bet. in%	gültige Stimmen	Stichwahl zwischen	NEOS		KPÖ			SONST 1		SONST 2	
						Stimmen	Ant.%	Stimmen	Ant.%	Diff.%	Stimmen	Ant.%	Stimmen	Ant.%
40101	Linz	152.493	67,66	99.202	VP/SP	3.275	3,3	0	0,00	+0,00	836	0,84	729	0,73
40301	Wels	43.973	70,91	30.458	SP/FP	614	2,02	0	0,00	-1,35	295	0,97	0	0
40401	Altheim	3.981	78,95	3.025	VP/FP	0	0	0	0,00	+0,00	0	0	0	0
40416	Jeging	534	82,58	435	VP/SP	0	0	0	0,00	+0,00	65	14,94	0	0
40421	Mattighofen	4.154	64,66	2.609	SP/BfM	0	0	0	0,00	+0,00	196	7,51	758	29,05
40422	Mauerkirchen	1.843	69,02	1.252	VP/SP	56	4,47	0	0,00	+0,00	0	0	0	0
40433	Polling im Innkreis	804	90,30	713	VP/SP	0	0	0	0,00	+0,00	0	0	0	0
40446	Weng im Innkreis	1.190	83,78	963	VP/SP	0	0	0	0,00	+0,00	0	0	0	0
40503	Eferding	3.032	74,93	2.212	VP/-	0	0	0	0,00	+0,00	92	4,16	0	0
40512	Stroheim	1.311	86,96	1.074	VP/mea	0	0	0	0,00	+0,00	390	36,31	0	0
40609	Lasberg	2.293	86,66	1.934	VP/SP	0	0	0	0,00	+0,00	0	0	0	0
40701	Altmünster	8.472	76,52	6.088	VP/SP	0	0	0	0,00	+0,00	0	0	0	0
40711	Laakirchen	7.469	77,05	5.491	VP/SP	0	0	0	0,00	+0,00	0	0	0	0
40714	Pinsdorf	3.097	78,08	2.227	SP/FP	0	0	0	0,00	+0,00	0	0	0	0
40807	Geboltskirchen	1.162	86,23	946	VP/SP	0	0	0	0,00	+0,00	0	0	45	4,76
40822	Pram	1.467	82,34	1.176	VP/FP	0	0	0	0,00	+0,00	0	0	0	0
40823	Rottenbach	853	88,86	738	VP/LR	0	0	0	0,00	+0,00	155	21	0	0
40829	Taufkirchen an der Trattnach	1.662	90,01	1.425	VP/FP	120	8,42	0	0,00	+0,00	0	0	0	0
40909	Molln	2.851	83,37	2.298	VP/SP	0	0	0	0,00	+0,00	570	24,8	0	0
40917	Schlierbach	2.280	81,71	1.756	VP/TRAG	0	0	0	0,00	+0,00	477	27,16	0	0
40923	Windischgarsten	2.023	80,92	1.562	VP/SP	0	0	0	0,00	+0,00	101	6,47	0	0
41002	Anselden	11.752	71,68	8.134	SP/FP	0	0	0	0,00	+0,00	0	0	0	0
41005	Enns	8.733	70,71	5.977	VP/SP	0	0	0	0,00	+0,00	0	0	0	0
41012	Leonding	21.505	76,01	15.831	VP/SP	859	5,43	0	0,00	+0,00	0	0	0	0
41017	Pasching	5.714	76,30	4.200	VP/SP	0	0	0	0,00	+0,00	891	21,21	0	0
41019	Pucking	3.162	85,55	2.630	VP/FP	0	0	0	0,00	+0,00	0	0	0	0
41021	Traun	17.800	68,30	11.792	SP/FP	0	0	0	0,00	+0,00	0	0	0	0
41111	Mauthausen	3.831	79,30	2.893	VP/SP	0	0	0	0,00	+0,00	0	0	0	0
41114	Naarn im Machlande	2.908	87,21	2.440	VP/SP	0	0	0	0,00	+0,00	0	0	0	0
41119	St.Georgen am Walde	1.690	90,00	1.463	-/LFH	0	0	0	0,00	+0,00	56	3,83	514	35,13
41123	Saxen	1.455	90,10	1.293	VP/SP	0	0	0	0,00	+0,00	0	0	0	0
41228	St.Martin im Innkreis	1.521	73,64	1.060	VP/FP	0	0	0	0,00	+0,00	0	0	0	0
41414	Raab	1.860	84,73	1.519	VP/FP	0	0	0	0,00	+0,00	0	0	0	0
41416	Riedau	1.626	84,93	1.352	VP/SP	0	0	0	0,00	+0,00	0	0	0	0
41422	Schärding	4.000	74,85	2.893	VP/SP	0	0	0	0,00	+0,00	0	0	0	0
41522	Weyer	3.496	82,78	2.682	VP/SP	0	0	0	0,00	+0,00	401	14,95	0	0

## In 46 Gemeinden fanden am 11., 18. und 25. Oktober Stichwahlen statt.

Fortsetzung nächste Seite

Gem.Nr	Gemeinde	Wahl- berecht.	Wahl-bet. in%	gültige Stimmen	Stichwahl zwischen	ÖVP			SPÖ			FPÖ			GRÜNE		
						Stimmen	Ant.%	Diff.%	Stimmen	Ant.%	Diff.%	Stimmen	Ant.%	Diff.%	Stimmen	Ant.%	Diff.%
41617	Ottensheim	3.715	87,54	3.152	VP/pro O	1.108	35,15	+6,76	357	11,33	+11,33	215	6,82	-6,87	0	0,00	+0,00
41626	Walding	3.356	85,16	2.671	VP/SP	1.122	42,01	+14,36	1.248	46,72	-25,63	0	0,00	+0,00	301	11,27	+11,27
41705	Aurach am Hongar	1.385	87,51	1.180	VP/SP	494	41,86	-26,32	347	29,41	-2,41	339	28,73	+28,73	0	0,00	+0,00
41715	Mondsee	2.842	61,79	1.687	VP/PULMO	842	49,91	-17,84	137	8,12	-11,97	198	11,74	-0,42	207	12,27	+12,27
41722	Ottngang am Hausruck	3.147	83,03	2.438	VP/SP	908	37,24	+5,93	1.007	41,30	-6,38	473	19,40	+9,34	0	0,00	+0,00
41743	Timelkam	4.651	81,34	3.689	VP/SP	1.521	41,23	+1,23	1.506	40,82	-10,05	425	11,52	+11,52	237	6,42	-2,71
41804	Buchkirchen	3.337	84,36	2.760	VP/SP	1.316	47,68	+0,36	902	32,68	-14,27	409	14,82	+14,82	133	4,82	-0,91
41811	Lambach	2.579	75,03	1.878	VP/SP	651	34,66	-26,35	718	38,23	+13,54	432	23,00	+8,70	0	0,00	+0,00
41820	Stadl-Paura	3.798	74,51	2.682	SP/FP	224	8,35	-3,90	1.120	41,76	-10,96	1.234	46,01	+19,19	0	0,00	+0,00
41824	Weißkirchen an der Traun	2.658	85,74	2.196	VP/SP	807	36,75	+3,57	1.068	48,63	-18,19	321	14,62	+14,62	0	0,00	+0,00



Gem.Nr	Gemeinde	Wahl- berecht.	Wahl-bet. in%	gültige Stimmen	Stichwahl zwischen	NEOS		KPÖ			SONST 1		SONST 2	
						Stimmen	Ant.%	Stimmen	Ant.%	Diff.%	Stimmen	Ant.%	Stimmen	Ant.%
41617	Ottensheim	3.715	87,54	3.152	VP/pro O	0	0	0	0,00	+0,00	1.472	46,7	0	0
41626	Walding	3.356	85,16	2.671	VP/SP	0	0	0	0,00	+0,00	0	0	0	0
41705	Aurach am Hongar	1.385	87,51	1.180	VP/SP	0	0	0	0,00	+0,00	0	0	0	0
41715	Mondsee	2.842	61,79	1.687	VP/PULMO	0	0	0	0,00	+0,00	303	17,96	0	0
41722	Ottnang am Hausruck	3.147	83,03	2.438	VP/SP	0	0	0	0,00	+0,00	50	2,05	0	0
41743	Timelkam	4.651	81,34	3.689	VP/SP	0	0	0	0,00	+0,00	0	0	0	0
41804	Buchkirchen	3.337	84,36	2.760	VP/SP	0	0	0	0,00	+0,00	0	0	0	0
41811	Lambach	2.579	75,03	1.878	VP/SP	77	4,1	0	0,00	+0,00	0	0	0	0
41820	Stadl-Paura	3.798	74,51	2.682	SP/FP	0	0	0	0,00	+0,00	104	3,88	0	0
41824	Weißkirchen an der Traun	2.658	85,74	2.196	VP/SP	0	0	0	0,00	+0,00	0	0	0	0

## Ergebnisse der Stichwahlen

Gem.Nr	Gemeinde	Wahl-berecht.	Wahl-bet. in%	gültige Stimmen	Bürgermeister	ÖVP		SPÖ		FPÖ		SONST 1		SONST 2		Nein	
						Stimmen	Ant.%	Stimmen	Ant.%	Stimmen	Ant.%	Stimmen	Ant.%	Stimmen	Ant.%	Stimmen	Ant.%
40101	Linz	152.493	43,24	64.599	Luger Klaus-Peter SP	25.208	39,02	39.391	60,98	0	0,00	0	0	0	0	0	0
40301	Wels	43.973	60,85	25.729	Mag. Dr. Rabl Andreas FP	0	0,00	9.527	37,03	16.202	62,97	0	0	0	0	0	0
40401	Altheim	3.981	72,92	2.853	Weinberger Franz VP	1.904	66,74	0	0,00	949	33,26	0	0	0	0	0	0
40416	Jeging	534	76,78	407	Weitgasser Christoph Michael VP	224	55,04	183	44,96	0	0,00	0	0	0	0	0	0
40421	Mattighofen	4.154	59,34	2.412	Schwarzenhofer Friedrich SP	0	0,00	1.252	51,91	0	0,00	0	0	1.160	48,09	0	0
40422	Mauerkirchen	1.843	60,39	1.103	Gerner Horst SP	424	38,44	679	61,56	0	0,00	0	0	0	0	0	0
40433	Polling im Innkreis	804	85,32	680	Reiter-Stranzinger Bernhard VP	347	51,03	333	48,97	0	0,00	0	0	0	0	0	0
40446	Weng im Innkreis	1.190	76,64	900	Moser Josef VP	521	57,89	379	42,11	0	0,00	0	0	0	0	0	0
40503	Eferding	3.032	51,78	1.553	Mair Severin VP	1.088	70,06	0	0,00	0	0,00	0	0	0	0	465	29,94
40512	Stroheim	1.311	78,87	1.012	Gammer Rudolf VP	519	51,28	0	0,00	0	0,00	493	48,72	0	0	0	0
40609	Lasberg	2.293	80,81	1.832	Brandstätter Josef VP	1.010	55,13	822	44,87	0	0,00	0	0	0	0	0	0
40701	Altmünster	8.472	68,78	5.737	Feichtinger Elisabeth SP	2.283	39,79	3.454	60,21	0	0,00	0	0	0	0	0	0
40711	Laakirchen	7.469	65,24	4.820	Ing. Feichtinger Fritz SP	2.062	42,78	2.758	57,22	0	0,00	0	0	0	0	0	0
40714	Pinsdorf	3.097	72,68	2.190	Ing. Helms Dieter Ernst SP	0	0,00	1.149	52,47	1.041	47,53	0	0	0	0	0	0
40807	Geboltskirchen	1.162	83,99	963	Kirchsteiger Friedrich SP	407	42,26	556	57,74	0	0,00	0	0	0	0	0	0
40822	Pram	1.467	75,26	1.079	Zauner Katharina VP	648	60,06	0	0,00	431	39,94	0	0	0	0	0	0
40823	Rottenbach	853	83,94	703	Stadlmayr Alois Heinrich VP	512	72,83	0	0,00	0	0,00	191	27,17	0	0	0	0
40829	Taufkirchen an der Trattnach	1.662	88,81	1.446	Schaur Gerhard VP	740	51,18	0	0,00	706	48,82	0	0	0	0	0	0
40909	Molln	2.851	76,39	2.104	Reinisch Friedrich VP	1.172	55,70	932	44,30	0	0,00	0	0	0	0	0	0
40917	Schlierbach	2.280	70,09	1.564	Seebacher Katharina VP	980	62,66	0	0,00	0	0,00	584	37,34	0	0	0	0
40923	Windischgarsten	2.023	69,90	1.383	Ing. Vögerl Norbert VP	767	55,46	616	44,54	0	0,00	0	0	0	0	0	0
41002	Ansfelden	11.752	64,59	7.458	Baumberger Manfred SP	0	0,00	4.301	57,67	3.157	42,33	0	0	0	0	0	0
41005	Enns	8.733	54,68	4.636	Karlinger Franz Stefan SP	1.882	40,60	2.754	59,40	0	0,00	0	0	0	0	0	0
41012	Leonding	21.505	48,97	10.336	Mag. Brunner Walter SP	3.637	35,19	6.699	64,81	0	0,00	0	0	0	0	0	0
41017	Pasching	5.714	59,24	3.350	Ing. Mair Peter Erwin SP	1.614	48,18	1.736	51,82	0	0,00	0	0	0	0	0	0
41019	Pucking	3.162	76,60	2.388	Dr. Aflenzer Robert VP	1.498	62,73	0	0,00	890	37,27	0	0	0	0	0	0
41021	Traun	17.800	51,06	8.879	Ing. Scharinger Rudolf SP	0	0,00	5.926	66,74	2.953	33,26	0	0	0	0	0	0
41111	Mauthausen	3.831	70,45	2.649	Punkenhofer Thomas SP	1.069	40,35	1.580	59,65	0	0,00	0	0	0	0	0	0
41114	Naarn im Machlande	2.908	82,63	2.370	Gaisberger Martin VP	1.323	55,82	1.047	44,18	0	0,00	0	0	0	0	0	0
41119	St.Georgen am Walde	1.690	76,15	1.274	Dipl.-Ing. Dr. Hochstätter Franz LFH	0	0,00	0	0,00	0	0,00	0	0	1.008	79,12	266	20,88
41123	Saxen	1.455	87,01	1.249	Neubauer Erwin SP	564	45,16	685	54,84	0	0,00	0	0	0	0	0	0
41228	St.Martin im Innkreis	1.521	70,28	1.062	Dr. phil. Hochhold Hans Peter VP	570	53,67	0	0,00	492	46,33	0	0	0	0	0	0
41414	Raab	1.860	77,04	1.410	Mag. Heinzl Josef FP	625	44,33	0	0,00	785	55,67	0	0	0	0	0	0
41416	Riedau	1.626	81,00	1.298	Schabetsberger Franz SP	590	45,45	708	54,55	0	0,00	0	0	0	0	0	0
41422	Schärding	4.000	63,23	2.492	Ing. Angerer Franz Xaver VP	1.360	54,57	1.132	45,43	0	0,00	0	0	0	0	0	0
41522	Weyer	3.496	73,00	2.506	Klaffner Gerhard SP	1.023	40,82	1.483	59,18	0	0,00	0	0	0	0	0	0
41617	Ottensheim	3.715	79,38	2.923	Füreder Franz VP	1.491	51,01	0	0,00	0	0,00	1.432	48,99	0	0	0	0

## Ergebnisse der Stichwahlen

Gem.Nr	Gemeinde	Wahl- berecht.	Wahl-bet. in%	gültige Stimmen	Bürgermeister	ÖVP		SPÖ		FPÖ		SONST 1		SONST 2		Nein	
						Stimmen	Ant.%	Stimmen	Ant.%	Stimmen	Ant.%	Stimmen	Ant.%	Stimmen	Ant.%	Stimmen	Ant.%
41626	Walding	3.356	77,12	2.563	Ing. Plakolm Johann VP	1.388	54,16	1.175	45,84	0	0,00	0	0	0	0	0	0
41705	Aurach am Hongar	1.385	73,50	1.000	Staufer Josef VP	522	52,20	478	47,80	0	0,00	0	0	0	0	0	0
41715	Mondsee	2.842	48,06	1.343	Feurhuber Karl VP	834	62,10	0	0,00	0	0,00	509	37,9	0	0	0	0
41722	Ottngang am Hausruck	3.147	75,75	2.341	Neuhofer Friedrich VP	1.275	54,46	1.066	45,54	0	0,00	0	0	0	0	0	0
41743	Timelkam	4.651	73,12	3.353	Kirchberger Johann SP	1.639	48,88	1.714	51,12	0	0,00	0	0	0	0	0	0
41804	Buchkirchen	3.337	70,75	2.335	Rieder Regina VP	1.375	58,89	960	41,11	0	0,00	0	0	0	0	0	0
41811	Lambach	2.579	69,25	1.747	Hubmayer Klaus SP	636	36,41	1.111	63,59	0	0,00	0	0	0	0	0	0
41820	Stadl-Paura	3.798	70,17	2.620	Popp Christian FP	0	0,00	1.074	40,99	1.546	59,01	0	0	0	0	0	0
41824	Weißkirchen an der Traun	2.658	78,25	2.059	Höpoltseder Norbert SP	957	46,48	1.102	53,52	0	0,00	0	0	0	0	0	0

GemNr.	Gemeinde	GR2015	Mehrheit GR2015	BGM 2015
40410	Gilgenberg am Weilhart	relvp	ÖVP	FWP
40506	Hartkirchen	relvp	ÖVP	SPÖ
40611	Liebenau	absvp	ÖVP	SPÖ
40618	St.Oswald bei Freistadt	absvp	ÖVP	SPÖ
40701	Altmünster	relvp	ÖVP	SPÖ
40714	Pinsdorf	relfp	FPÖ	SPÖ
40807	Geboltskirchen	relvp	ÖVP	SPÖ
40813	Kematen am Innbach	relfp	FPÖ	SPÖ
40814	Meggenhofen	relvp	ÖVP	SPÖ
40909	Molln	relsp	SPÖ	ÖVP
40919	Steinbach am Ziehberg	relvp	ÖVP	SPÖ
41014	Neuhofen an der Krems	relvp	ÖVP	SPÖ
41016	Oftering	relvp	ÖVP	SPÖ
41119	St.Georgen am Walde	relvp	ÖVP	LFH
41123	Saxen	relvp	ÖVP	SPÖ
41203	Aurolzmünster	relfp	FPÖ	SPÖ
41206	Geiersberg	relvp	ÖVP	SPÖ
41219	Obernberg am Inn	relvp	ÖVP	BOMB
41228	St.Martin im Innkreis	relfp	FPÖ	ÖVP
41320	Nebelberg	absvp	ÖVP	SPÖ
41401	Altschwendt	relvp	ÖVP	SPÖ
41402	Andorf	relvp	ÖVP	SPÖ
41413	Münzkirchen	relvp	ÖVP	SPÖ
41415	Rainbach im Innkreis	relvp	ÖVP	FPÖ
41416	Riedau	relvp	ÖVP	SPÖ
41517	Ternberg	relvp	ÖVP	SPÖ
41626	Walding	relsp	SPÖ	ÖVP
41702	Attersee	relvp	ÖVP	SPÖ
41749	Weyregg am Attersee	relvp	ÖVP	SPÖ
41811	Lambach	relvp	ÖVP	SPÖ



		BGM 2015			
von \ zu		ÖVP	SPÖ	FPÖ	Sonst.
BGM 2009	ÖVP	315	10	3	
	SPÖ	13	81	3	1
	FPÖ	2	1	6	
	Sonst.	2			5
		332	92	12	6

GemNr	Gemeinde	BGM 2009	BGM 2015
40301	Wels	SPÖ	FPÖ
40407	Feldkirchen bei Mattighofen	ÖVP	FPÖ
40416	Jeging	SPÖ	ÖVP
40438	St.Peter am Hart	SPÖ	ÖVP
40445	Überackern	SPÖ	ÖVP
40503	Eferding	SPÖ	ÖVP
40506	Hartkirchen	ÖVP	SPÖ
40701	Altmünster	ÖVP	SPÖ
40711	Laakirchen	ÖVP	SPÖ
40805	Gallspach	SPÖ	FPÖ
40807	Geboltskirchen	ÖVP	SPÖ
40813	Kematen am Innbach	ÖVP	SPÖ
40821	Pollham	GIG	ÖVP
40909	Molln	SPÖ	ÖVP
41015	Niederneukirchen	SPÖ	ÖVP
41105	Grein	SPÖ	ÖVP
41112	Mitterkirchen im Machland	SPÖ	ÖVP
41114	Naarn im Machlande	SPÖ	ÖVP
41119	St.Georgen am Walde	SPÖ	LFH
41123	Saxen	FPÖ	SPÖ
41124	Schwertberg	SPÖ	ÖVP
41202	Antiesenhofen	BZÖ	MUT
41206	Geiersberg	ÖVP	SPÖ
41214	Mehrnbach	FPÖ	ÖVP
41217	Mühlheim am Inn	ÖVP	SPÖ
41228	St.Martin im Innkreis	FPÖ	ÖVP
41320	Nebelberg	ÖVP	SPÖ
41414	Raab	ÖVP	FPÖ
41415	Rainbach im Innkreis	ÖVP	FPÖ
41416	Riedau	ÖVP	SPÖ
41420	St.Roman	BZÖ	UB
41617	Ottensheim	pro O	ÖVP
41626	Walding	SPÖ	ÖVP
41722	Ottwang am Hausruck	SPÖ	ÖVP
41745	Unterach am Attersee	SPÖ	ÖVP
41811	Lambach	ÖVP	SPÖ
41820	Stadl-Paura	SPÖ	FPÖ

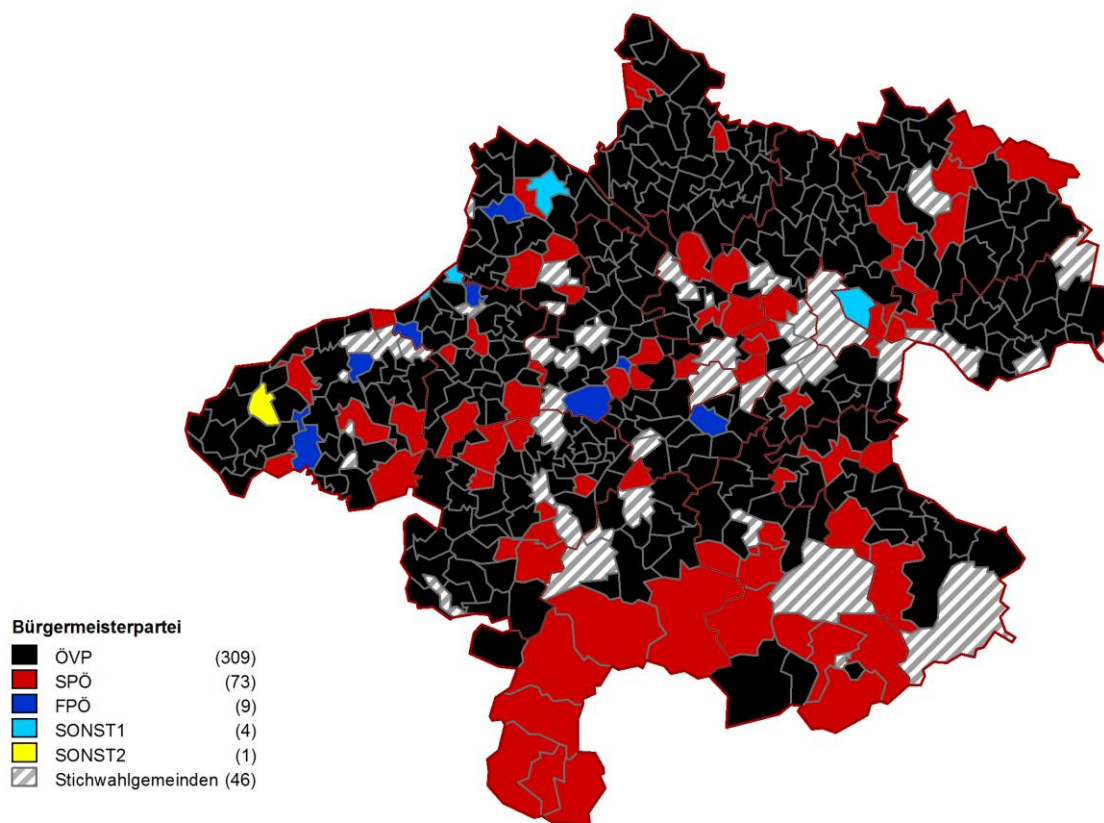
Kandidatenliste der Sonstigen Kandidaten (Sonst1, 2) zur Bürgermeisterwahl 2015

Gem.Nr.	Gemeinde	Position	Liste	Kurzbez.	Name	Stimmen	Ant. %
40101	Linz	SONST1	8	PIRAT	Wiesinger Claus-Peter	836	0,84
40101	Linz	SONST2	9	LINKE	Zeller Jürgen	729	0,73
40201	Steyr	SONST1	8	BFS	Dr. Dr. Miesenberger Karl	210	1,09
40301	Wels	SONST1	8	WELS	Ing. Ecker Günther	295	0,97
40404	Braunau am Inn	SONST1	8	WIB	Zeillinger Brigitte	166	2,01
40410	Gilgenberg am Weilhart	SONST2	9	FWP	Pemwieser Franz	561	65,31
40416	Jeging	SONST1	8	JULI	Hager Gerhard	65	14,94
40421	Mattighofen	SONST1	8	LFM	Zehner Johann Helmut	196	7,51
40421	Mattighofen	SONST2	9	BfM	Löffler Sonja Maria	758	29,05
40426	Munderfing	SONST1	8	MBI	Nobis Friedrich	393	21,46
40437	St.Pantaleon	SONST1	8	OGL	Eberherr Johann	247	13,92
40501	Alkoven	SONST1	8	LISTE	Eder Ernst	179	4,75
40503	Eferding	SONST1	8	OLE	Mayr-Pranzeneder Gottfried	92	4,16
40512	Stroheim	SONST1	8	mea	Lettner Klaus	390	36,31
40601	Freistadt	SONST1	8	WIFF	Mag. Widmann Rainer	556	11,69
40622	Unterweikersdorf	SONST1	8	BUNT	Barnreiter Karl	76	5,28
40627	Bad Zell	SONST1	8	UBBZ	Mag. Hofko Manfred	549	28,59
40704	Ebensee	SONST1	8	BÜFE	Zohner-Kienesberger Franziska	856	16,84
40718	Traunkirchen	SONST1	8	LIFT	Mag. Kofler Johannes	213	19,1
40807	Geboltskirchen	SONST2	9	DJGeb	Mag. Zweimüller Wilfried	45	4,76
40816	Natternbach	SONST1	8	BFNdW	Wimmer Gottfried	181	11,19
40821	Pollham	SONST1	8	GIG	Gigleitner Johann	208	28,18
40823	Rottenbach	SONST1	8	LR	Ing. Hackl Franz	155	21
40827	Schlüßlberg	SONST1	8	DUS	Gruber Dietmar	319	15,4
40909	Molln	SONST1	8	BIM	Rußmann Andreas	570	24,8
40917	Schlierbach	SONST1	8	TRAG	Mag. Tragler Martin	477	27,16
40921	Vorderstoder	SONST1	8	BERG	Zauner Christine	91	16,22
40923	Windischgarsten	SONST1	8	FÜRWI	Hofstätter Franz	101	6,47
41008	Hofkirchen im Traunkreis	SONST1	8	LRH	Preuer Franz	52	4,12
41017	Pasching	SONST1	8	BÖHM	Ing. Böhm Fritz Georg	891	21,21
41109	Langenstein	SONST1	8	PRO	Schwarzl Dieter	510	32,99
41119	St.Georgen am Walde	SONST1	8	GNGN	Sengstbratl Alexander	56	3,83
41119	St.Georgen am Walde	SONST2	9	LFH	Dipl.-Ing. Dr. Hochstätter Franz	514	35,13
41125	Waldhausen im Strudengau	SONST1	8	PROW	Norek Oliver Jan	33	1,7
41202	Antiesenhofen	SONST1	8	MUT	Huber Ingeborg	403	55,51
41213	Lohnsburg am Kobernauserwald	SONST1	8	UBL	Ing. Ornetsmüller Anna Katharina	120	8,03
41219	Obernberg am Inn	SONST1	8	BOMB	Bruckbauer Martin	667	78,56
41236	Wippenham	SONST1	8	WFW	Zechleitner Helmut Johann	36	8,29
41342	Ulrichsberg	SONST1	8	ALU	Mag.a Kniewasser Wilma	265	14,11
41410	Freinberg	SONST1	8	FWF	Stadler Franz Konrad	227	22,56
41420	St.Roman	SONST1	8	UB	Berlinger Siegfried Engelbert	999	74,89
41421	St.Willibald	SONST1	8	UBW	Feldbauer Ilse	59	7,41
41425	Suben	SONST1	8	BZÖ	Heinzl Rupert	146	17,87
41503	Bad Hall	SONST1	8	BZÖ	Ohler Ernst	96	3,25
41503	Bad Hall	SONST2	9	WBH	Rauch Walter	102	3,46
41518	Waldneukirchen	SONST1	8	BLW	Gruber Friedrich	179	11,78
41522	Weyer	SONST1	8	WBL	Neidhart Günther	401	14,95
41617	Ottensheim	SONST1	8	pro O	Böker Ulrike Maria	1472	46,7
41622	Schenkenfelden	SONST1	8	BLS	Manzenreiter Michael	186	18,04
41624	Steyregg	SONST1	8	SBU	Mag. Würzburger Johann	1632	51,47
41624	Steyregg	SONST2	9	IST	Breiteck Peter Emanuel	223	7,03
41715	Mondsee	SONST1	8	PULMO	Prasse Jürgen	303	17,96
41722	Ottngang am Hausruck	SONST1	8	BZÖ	Ing. Gumpinger Hubert	50	2,05
41820	Stadl-Paura	SONST1	8	LR	Puchinger Helmut Franz	104	3,88

# Bürgermeisterwahl, 27.9.2015




# Bürgermeisterwahl, 27.9.2015



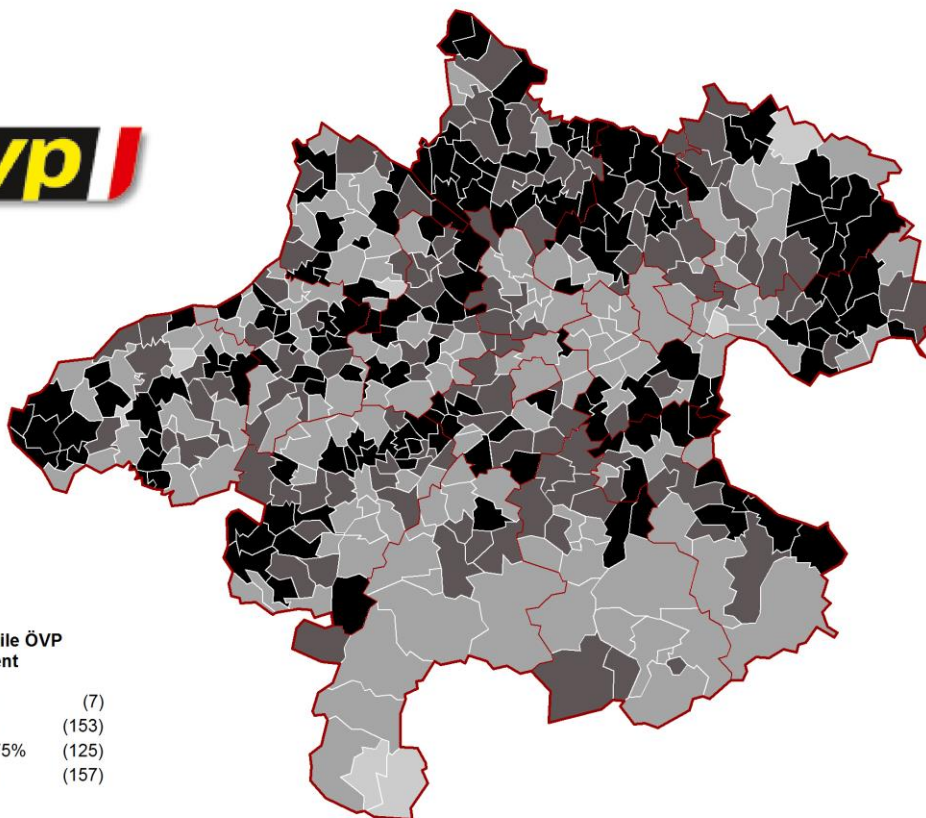
nach den Stichwahlen

nach der Stichwahl am 25.10.2015



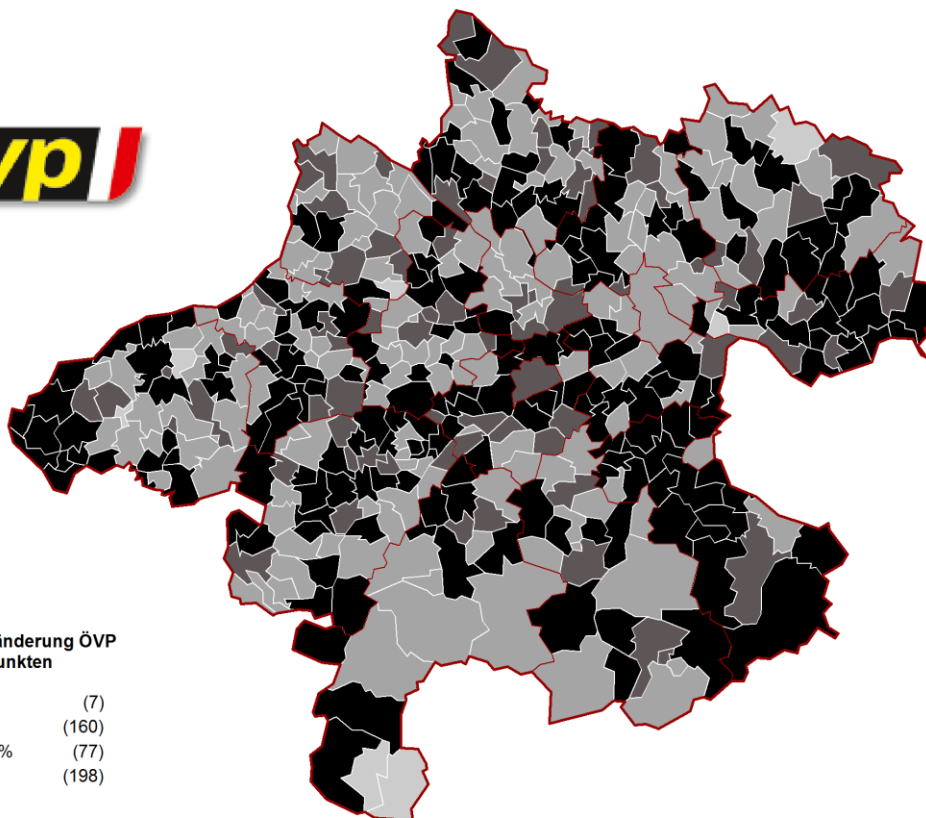


# Bürgermeisterwahl, 27.9.2015



Stimmenanteile ÖVP  
in Prozent

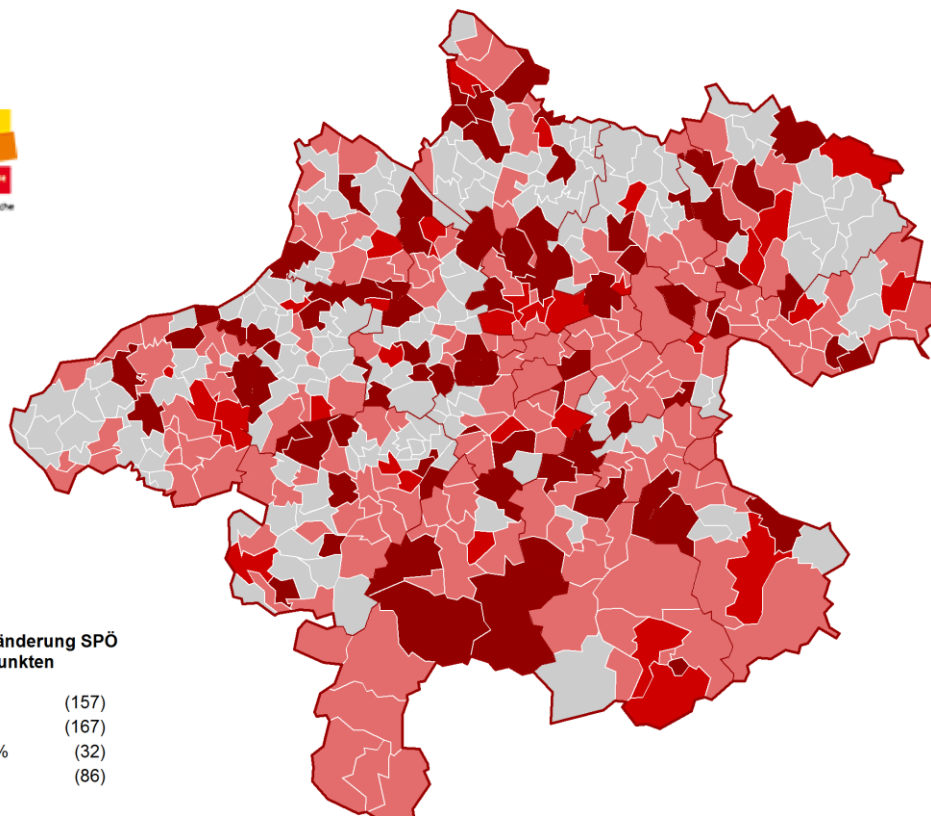
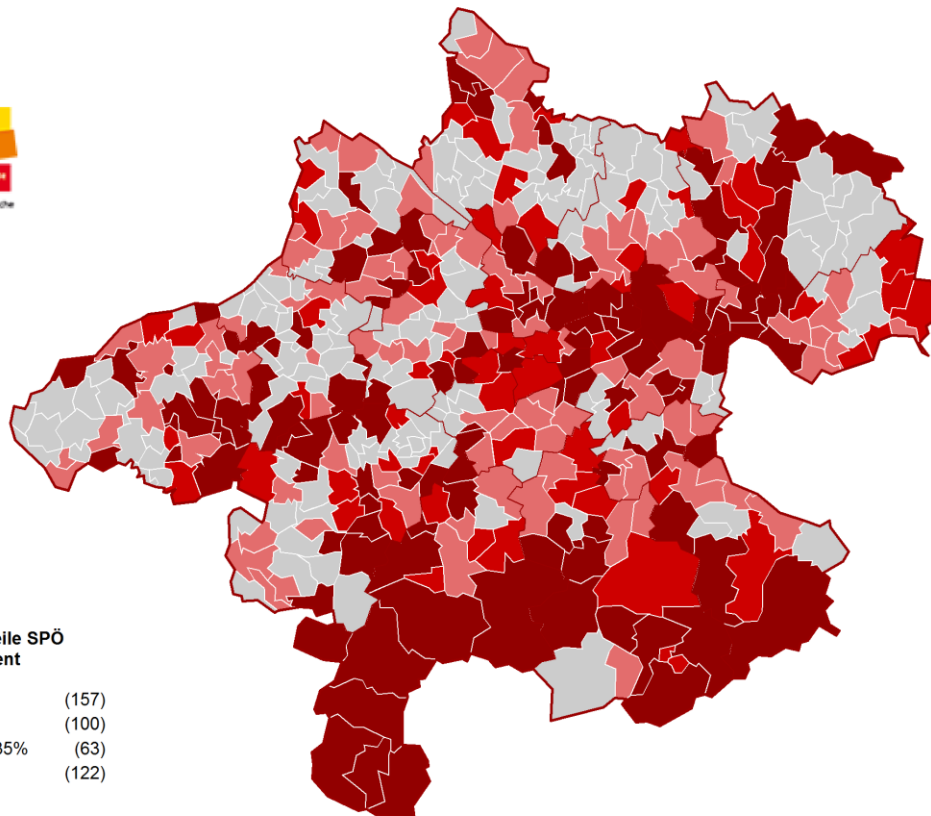
□	kandidiert nicht	(7)
□	bis unter 55%	(153)
□	55% bis unter 75%	(125)
■	75% und mehr	(157)



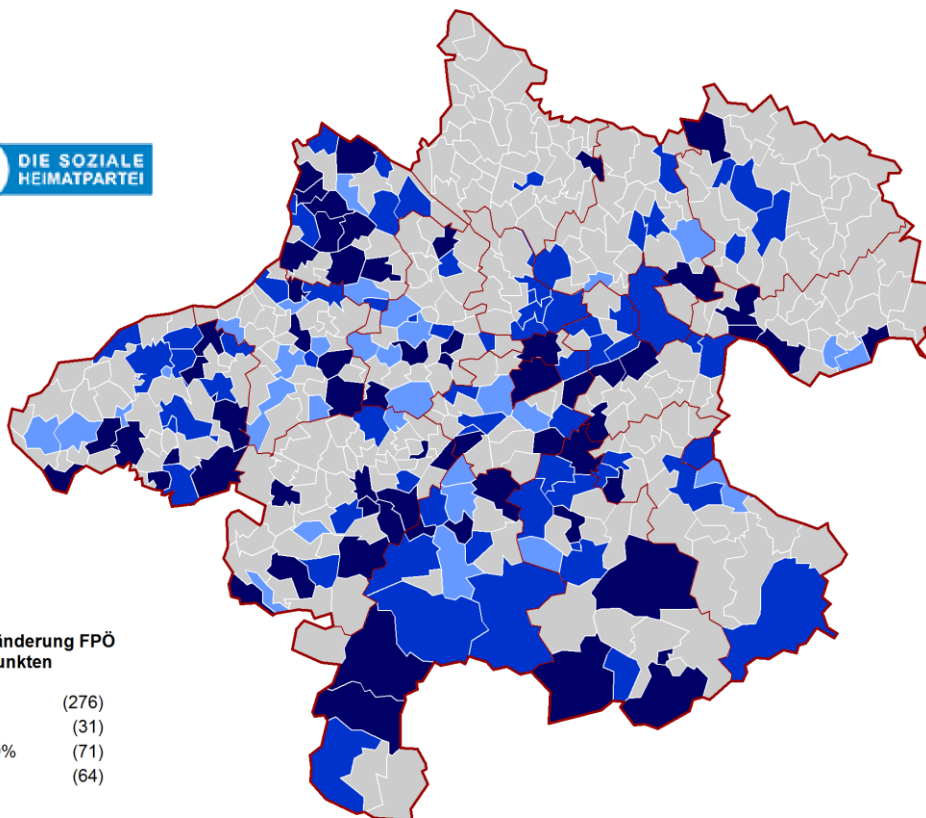
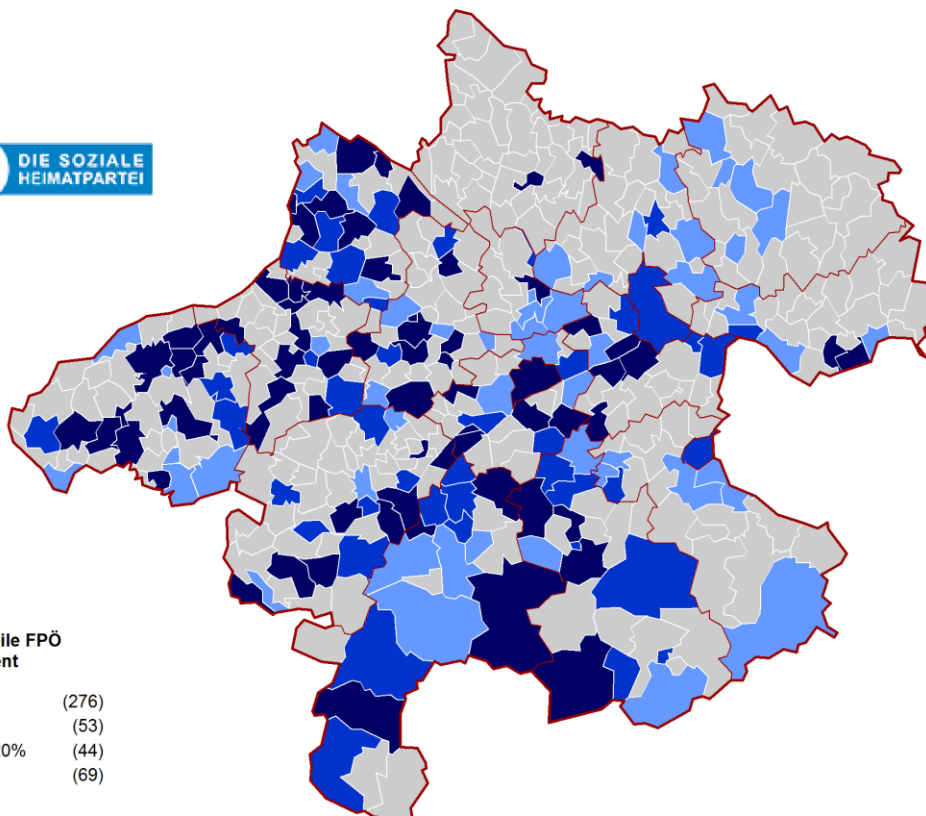
Stimmenanteilsveränderung ÖVP  
in Prozentpunkten

□	kandidiert nicht	(7)
□	bis unter -5%	(160)
□	-5% bis unter 0%	(77)
■	0% und mehr	(198)

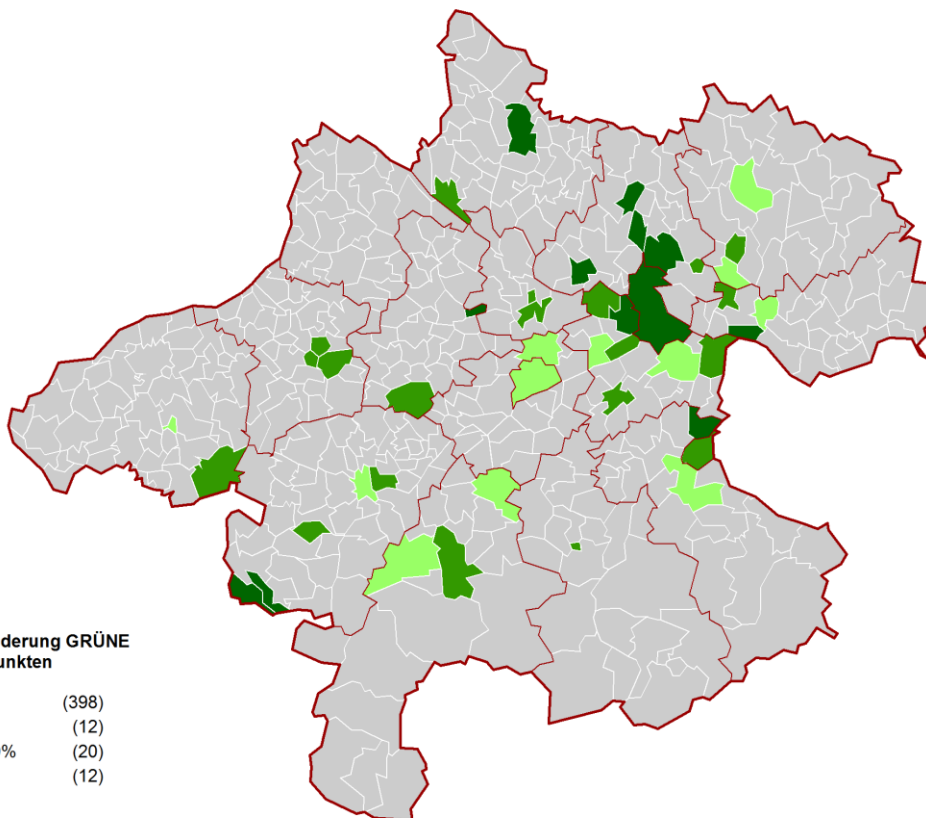
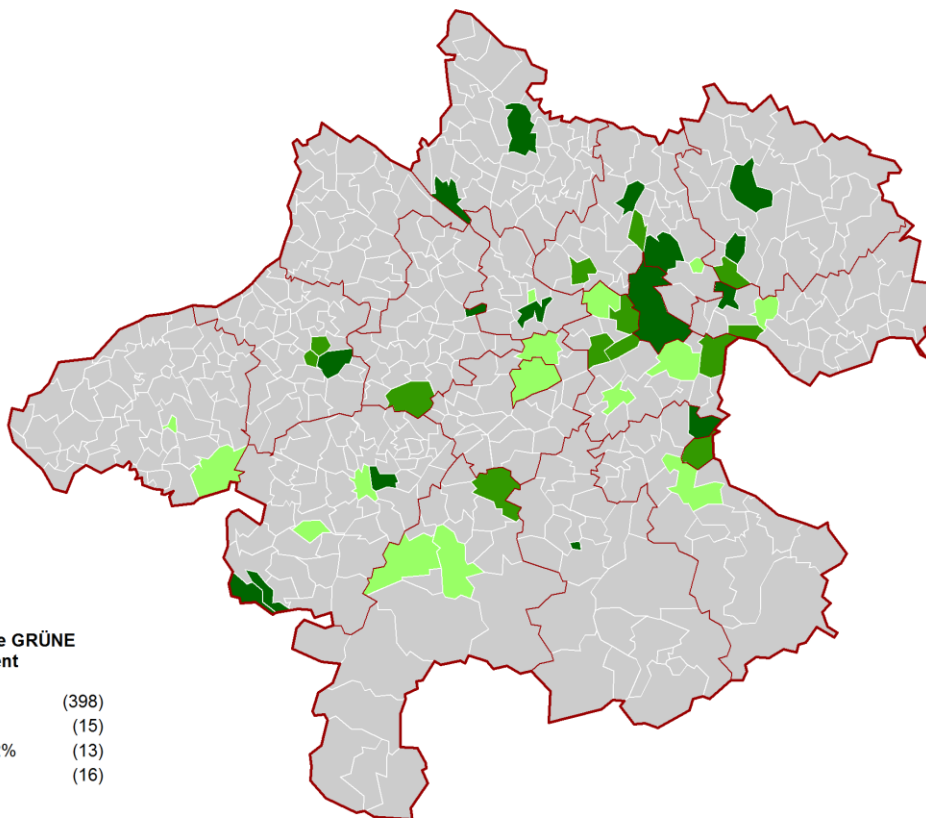
# Bürgermeisterwahl, 27.9.2015



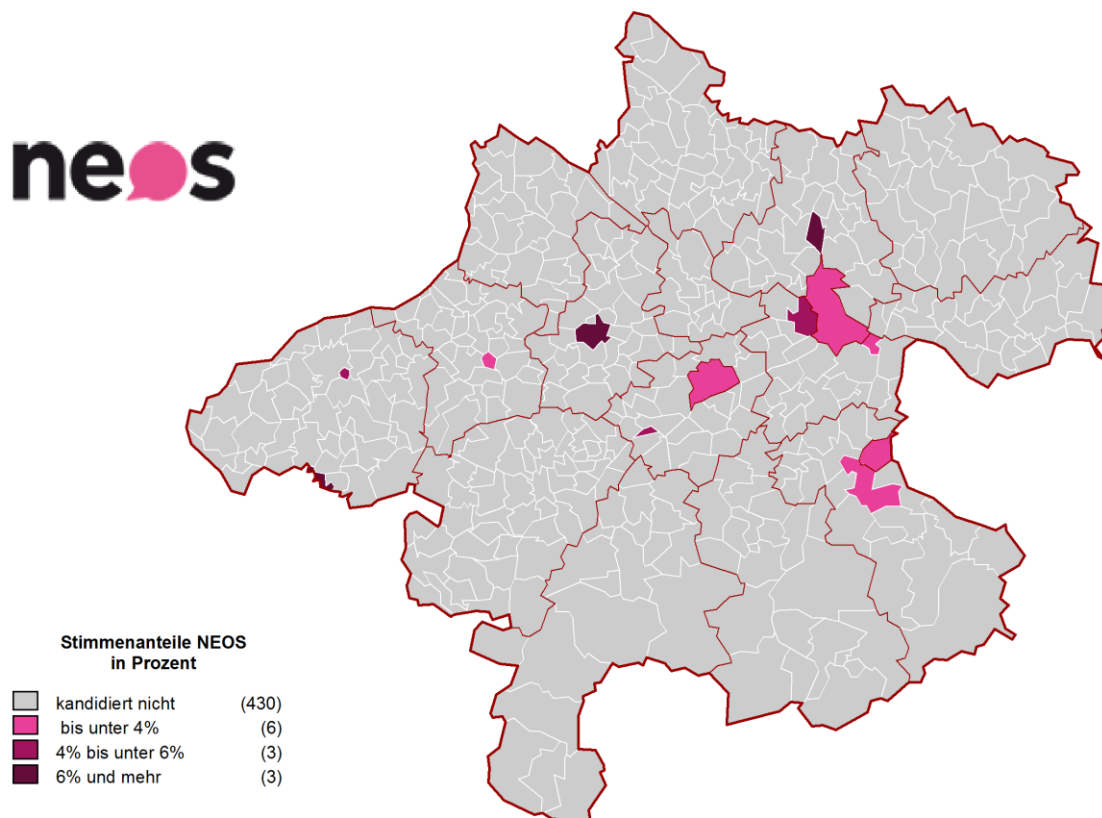
# Bürgermeisterwahl, 27.9.2015



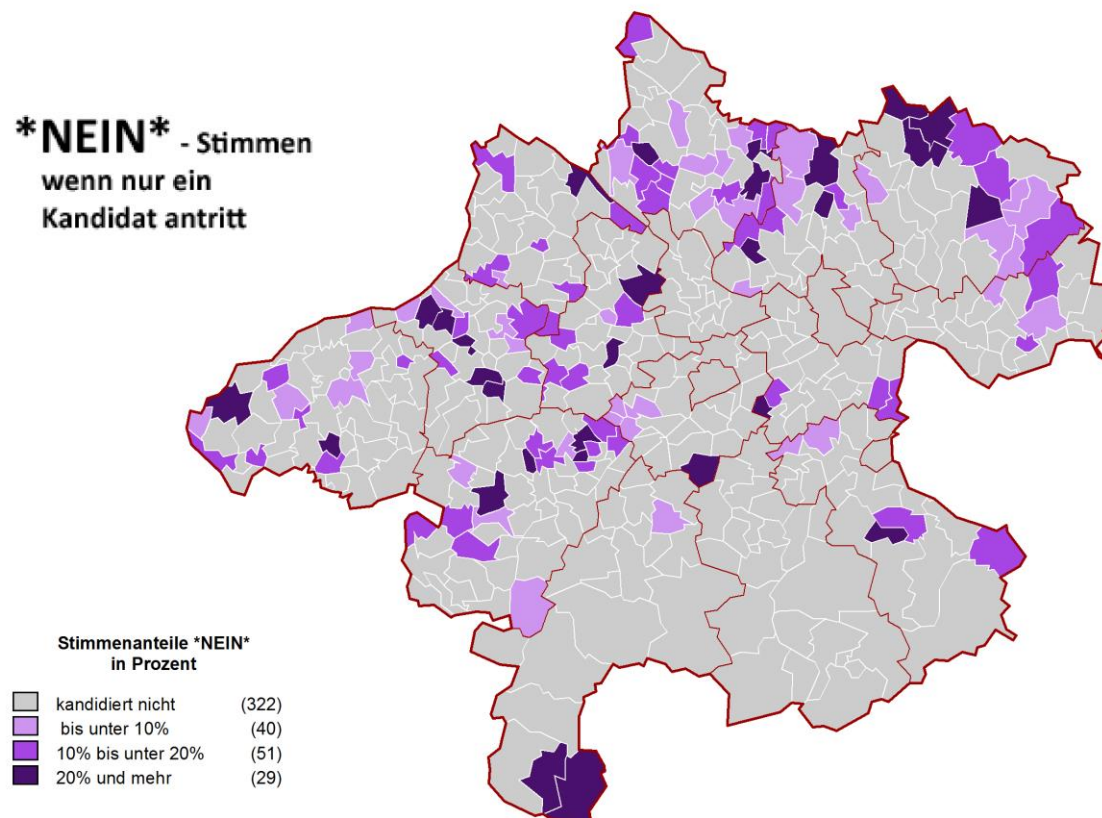
# Bürgermeisterwahl, 27.9.2015



neos



**\*NEIN\*** - Stimmen  
wenn nur ein  
Kandidat antritt



# Bürgermeisterwahl, 27.9.2015

