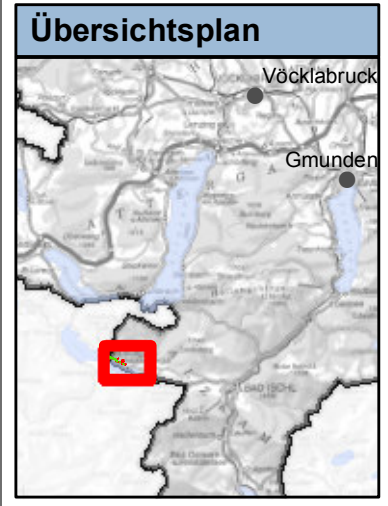


Legende:

- Bereiche gem. § 1 Abs. 2 der VO
- Bereiche gem. § 1 Abs. 3 der VO
- Seeuferschutzzone
- Blattschnitt
- Katastralgemeindengrenzen Oö.
- Gemeindegrenzen Oö.
- Landesgrenze Oö.









Maßstab: 1 : 15.000

Bearbeitung: Abt. Naturschutz
Datum: 13. 03. 2017
Quellen: BEV (Stand 02.10. 2016)
DORIS (Orthofotos)



Gemeinde:
St. Wolfgang im Salzkammergut

Legende:

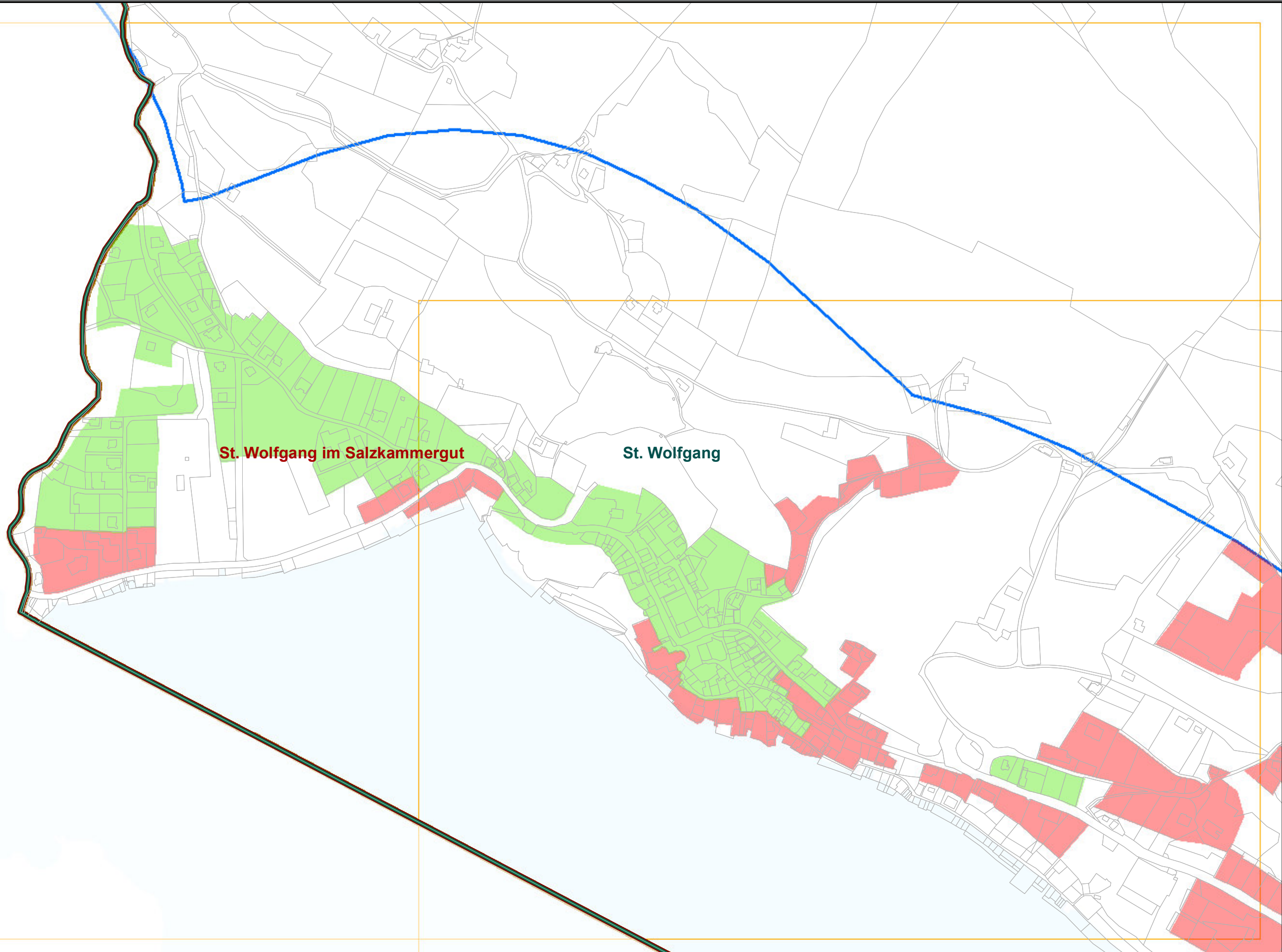
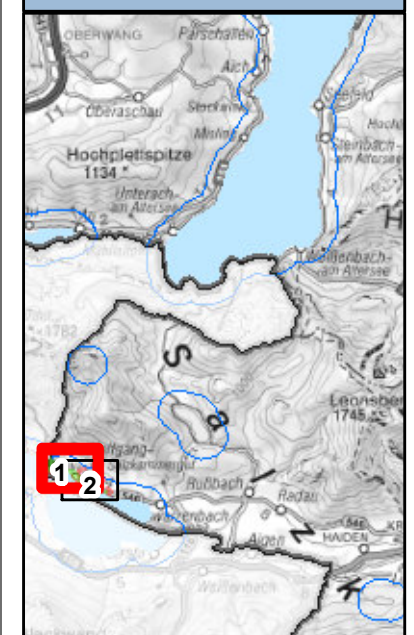
-  Bereiche gem. § 1 Abs. 2 der VO
-  Bereiche gem. § 1 Abs. 3 der VO
-  Seeuferschutzzone
-  Blattschnitt
-  Grundstücke
-  Katastralgemeindegrenzen Oö.
-  Gemeindegrenzen Oö.
-  Landesgrenze Oö.

Maßstabs: 1 : 5.000

Bearbeitung: Abt. Naturschutz
Datum: 13. 03. 2017
Quellen: BEV (Stand 02.10. 2016)
DORIS (Orthofotos)

0 37,5 75 150
Meter

Blattschnitt: 1 von 2



Gemeinde:
St. Wolfgang im Salzkammergut

- Legende:**
- Bereiche gem. § 1 Abs. 2 der VO
 - Bereiche gem. § 1 Abs. 3 der VO
 - Seeuferschutzzone
 - Blattschnitt
 - Grundstücke
 - Katastralgemeindegrenzen Oö.
 - Gemeindegrenzen Oö.
 - Landesgrenze Oö.

Maßstab: 1 : 5.000

Bearbeitung: Abt. Naturschutz
Datum: 13. 03. 2017
Quellen: BEV (Stand 02.10. 2016)
DORIS (Orthofotos)

0 37,5 75 150
Meter

Blattschnitt: 2 von 2

