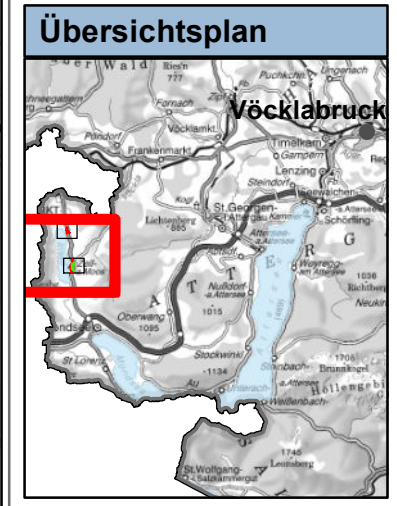



Legende:

- Bereiche gem. § 1 Abs. 2 der VO
- Bereiche gem. § 1 Abs. 3 der VO
- Blattschnitt
- Seeuferschutzzone
- Katastralgemeindengrenzen Oö.
- Gemeindegrenzen Oö.
- Landesgrenze Oö.









Maßstabsb: 1 : 25.000

Bearbeitung: Abt. Naturschutz
Datum: 11. 09. 2017
Quellen: BEV (Stand 02.10. 2016)
DORIS (Orthofotos)



Gemeinde:
Oberhofen am Irrsee

Legende:

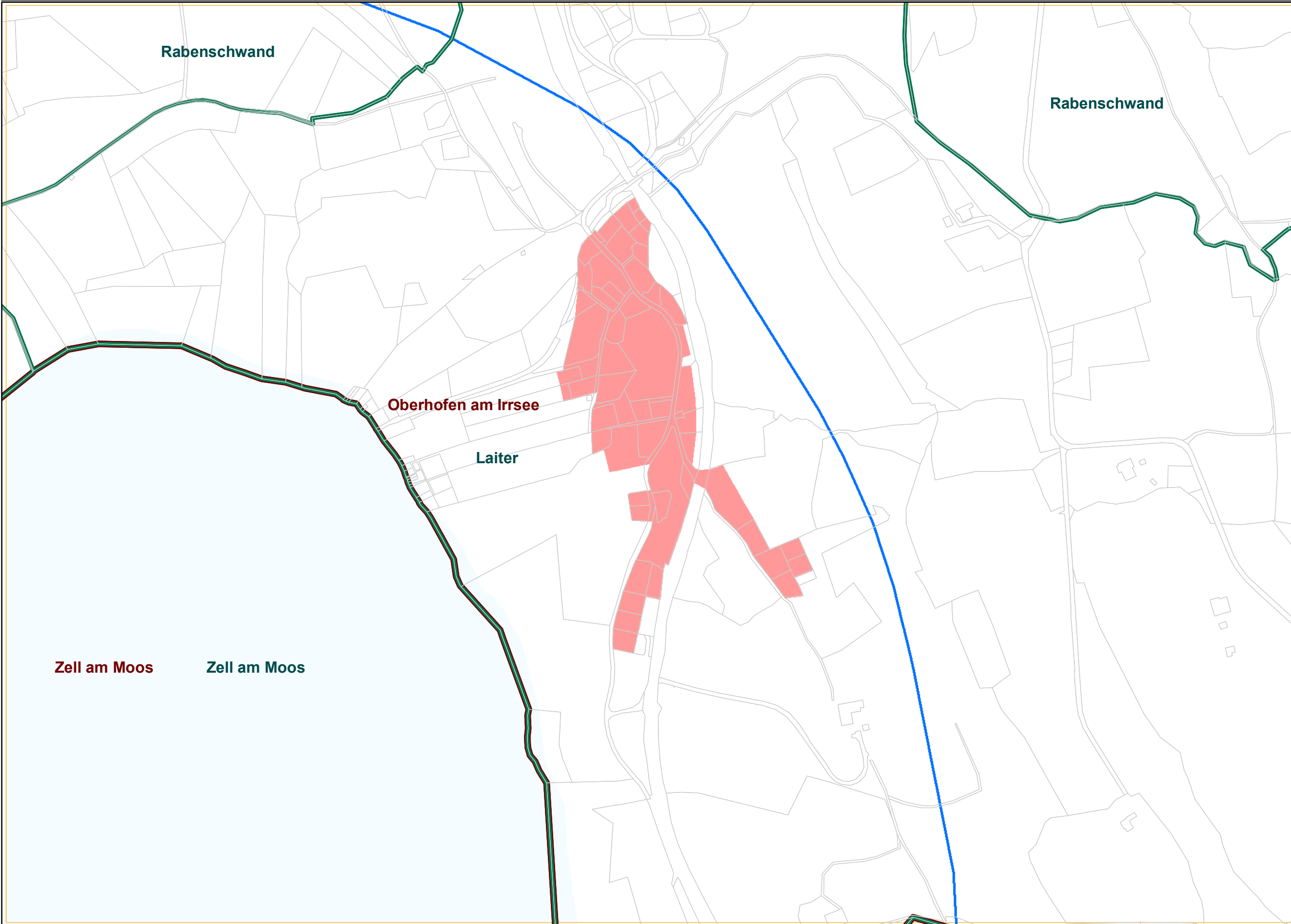
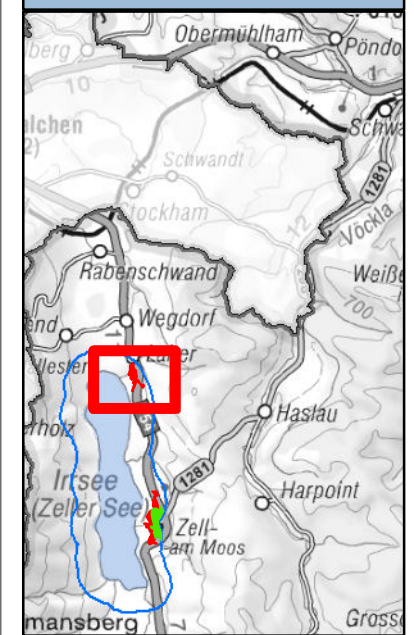
-  Bereiche gem. § 1 Abs. 2 der VO
-  Bereiche gem. § 1 Abs. 3 der VO
-  Seeuferschutzzone
-  Grundstücke
-  Blattschnitt
-  Katastralgemeindegrenzen Oö.
-  Gemeindegrenzen Oö.
-  Landesgrenze Oö.

Maßstabs: 1 : 5.000

Bearbeitung: Abt. Naturschutz
Datum: 11. 09. 2017
Quellen: BEV (Stand 02.10. 2016)
DORIS (Orthofotos)









0 37,5 75 150
Meter

Blattschnitt: 1 von 2



Gemeinde:
Zell am Moos
Tiefgraben

Legende:

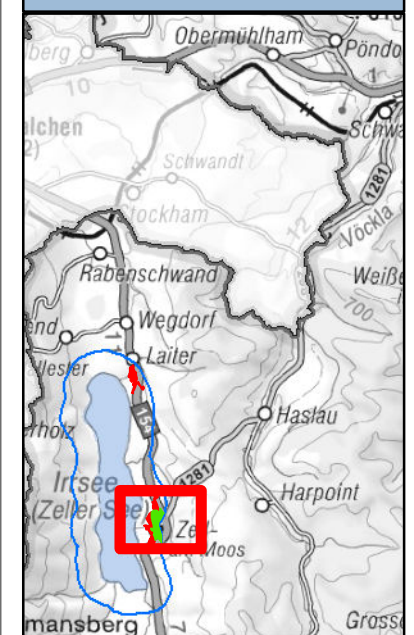
-  Bereiche gem. § 1 Abs. 2 der VO
-  Bereiche gem. § 1 Abs. 3 der VO
-  Seeuferschutzzone
-  Grundstücke
-  Blattschnitt
-  Katastralgemeindegrenzen Oö.
-  Gemeindegrenzen Oö.
-  Landesgrenze Oö.

Maßstabs: 1 : 5.000

Bearbeitung: Abt. Naturschutz
Datum: 11. 09. 2017
Quellen: BEV (Stand 02.10. 2016)
DORIS (Orthofotos)

0 37,5 75 150
Meter

Blattschnitt: 2 von 2



Zell am Moos Zell am Moos

Tiefgraben

Tiefgraben