



LAND
OBERÖSTERREICH

B124 Königswiesener Straße

km 27.414 – km 27.995

BAULOS PIERBACH

Verordnungsplan – Landesstraße

gem. § 11 Oö. Straßengesetz 1991 idgF.

M = 1 : 2000



Riedler

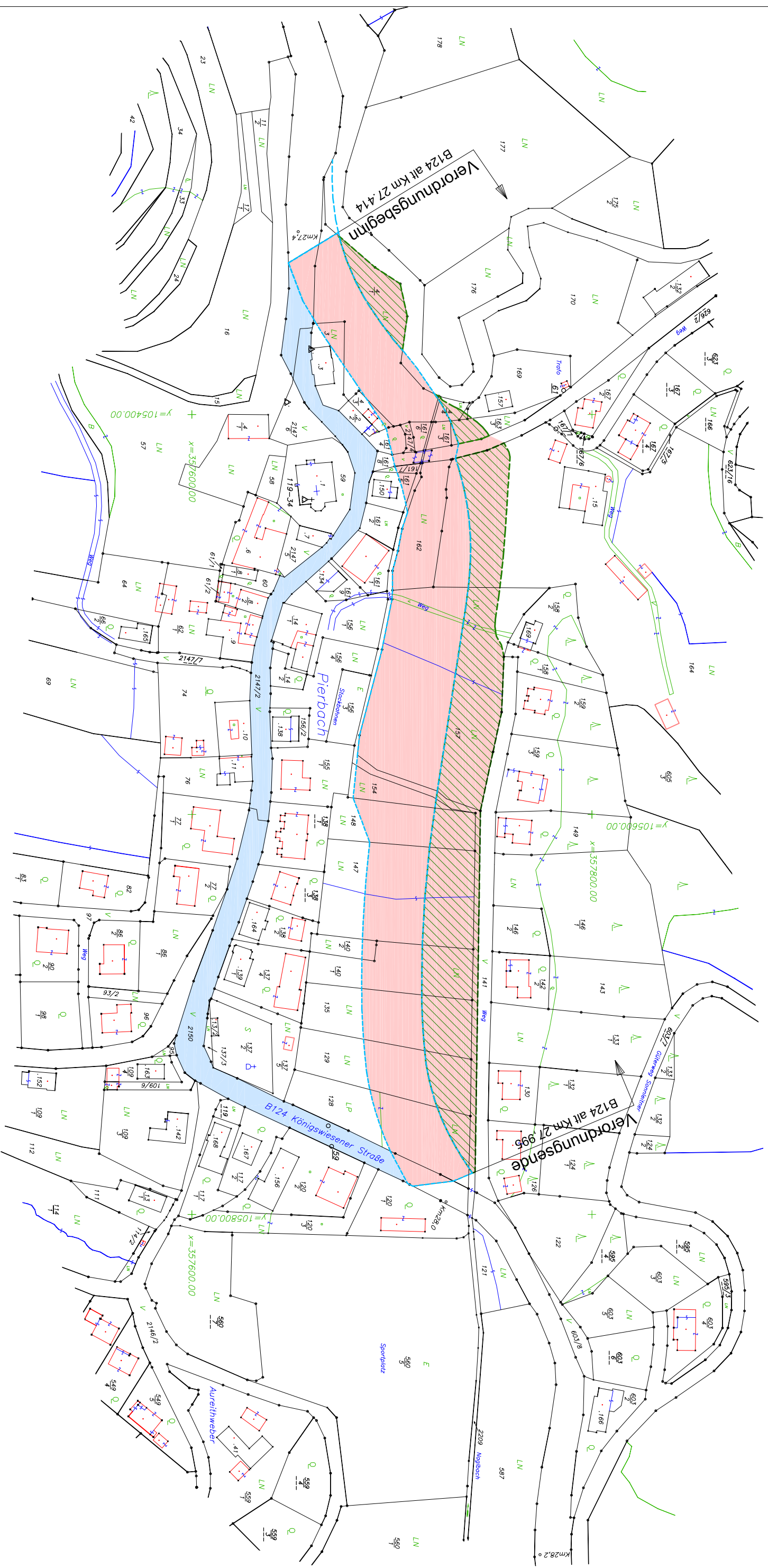
Geometer
Dipl.Ing.Roland WITHALM
Böhmergasse 2
4240 Freistadt

Stand vom: 11.03.2011
GZ/AZ: 124-102c/10 (10157/10)
gezeichnet: Desl
geprüft: Withalm

Machowetz&Partner
Consulting Ziviltechniker
für Bauwesen
Nebingerstr. 2
4020 LINZ

GZ/AZ: 032102310
gezeichnet: AM
geprüft: Atzgerstorfer





Verordnungsplan 1 : 2000

AMT DER O. Ö. LANDESREGIERUNG

G.Z.

Abteilung Geol.-B

124-102c/10

Königswiesener Straße

Bl.:Pierbach km 27,414 – 27,995

Kat.Gae.Nr. 41215 Pierbach

Mbl.-Nr.5636-21/1.-21/2

Ortsge. Pierbach

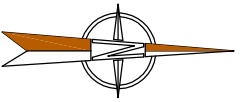
M. 1:2000

Koord.Syst. M31

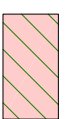
Verm.Amt Freistadt

Ger. Bez. Pregarten

Aufnahme DI. Withalm Ausarbeitung 11.03.11 DI. Withalm




Verlegung / Neubau



Ausgleichsflächen
Im Sinne d.Natur- u.Landschaftsschutzes
erforderliche Grundflächen (§11 Abs.1a 00-StrG, i.d.Gf)



Auflassung



Umfriedung