












**Europaschutzgebiet
"Wiesengebiete und Seen im Alpenvorland"
AT3123000**












Blattschnitt: 5

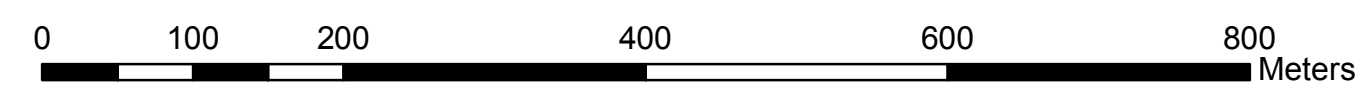
Legende

-  Katastralgemeindegrenze
-  Parzellengrenzen
-  Grenzen des Europaschutzgebiets

Schutzgüter

-  3150 = Natürliche eutrophe Seen mit einer Vegetation des Magnopotamions oder Hydrocharitids
-  3280 = Flüsse der planaren bis montanen Stufe mit Vegetation des Ranunculion fluitantis und des Callitriche-Batrachion
-  6410 = Pfeifengraswiese
-  6430 = Feuchte Hochstaudenfluren der planaren und montanen bis alpinen Stufe
-  6510 = Magere Flachland-Mähwiesen (Alopecurus pratensis, Sanguisorba officinalis)
-  7110 = Lebende Hochmoore
-  7120 = Renaturierungsfähige degradierte Hochmoore
-  7140 = Übergangs- und Schwingrasenmoore

-  7150 = Torfmoor-Schlenken
-  7210 = Kalkreiche Sümpfe mit Cladium mariscum und Arten des Caricion davallianae
-  7230 = Kalkreiche Niedermoore
-  9130 = Waldmeister-Buchenwald (Asperulo-Fagetum)
-  91D0 = Moorbüschel
-  91E0 = Auen-Wälder mit Alnus glutinosa und Fraxinus excelsior (Alno-Padion, Alnion incanae, Salicion albae)
-  Maculinea nausithous
-  Maculinea teleius
-  Flussmuschel
-  Gabelzahnmoos
-  Schmale Windelschnecke



Maßstab: 1 : 5.000
 Bearbeiter: Atzmüller, Abt. Naturschutz
 Quellen: DOKUS, BEV
 Datum: 7. Dezember 2009

