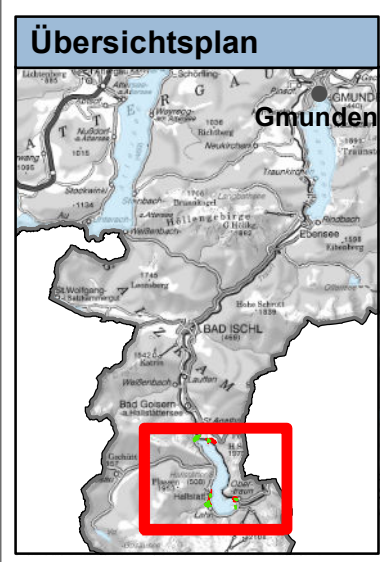
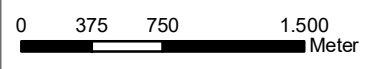


Legende:

- Bereiche gem. § 1 Abs. 2 der VO
- Bereiche gem. § 1 Abs. 3 der VO
- Seeuferschutzzone
- Blattschnitt
- Katastralgemeindengrenzen Oö.
- Gemeindegrenzen Oö.
- Landesgrenze Oö.

Maßstab: 1 : 40.000

Bearbeitung: Abt. Naturschutz
Datum: 11. 09. 2017
Quellen: BEV (Stand 02.10. 2016)
DORIS (Orthofotos)



Gemeinde:
Bad Goisern am Hallstättersee

Legende:

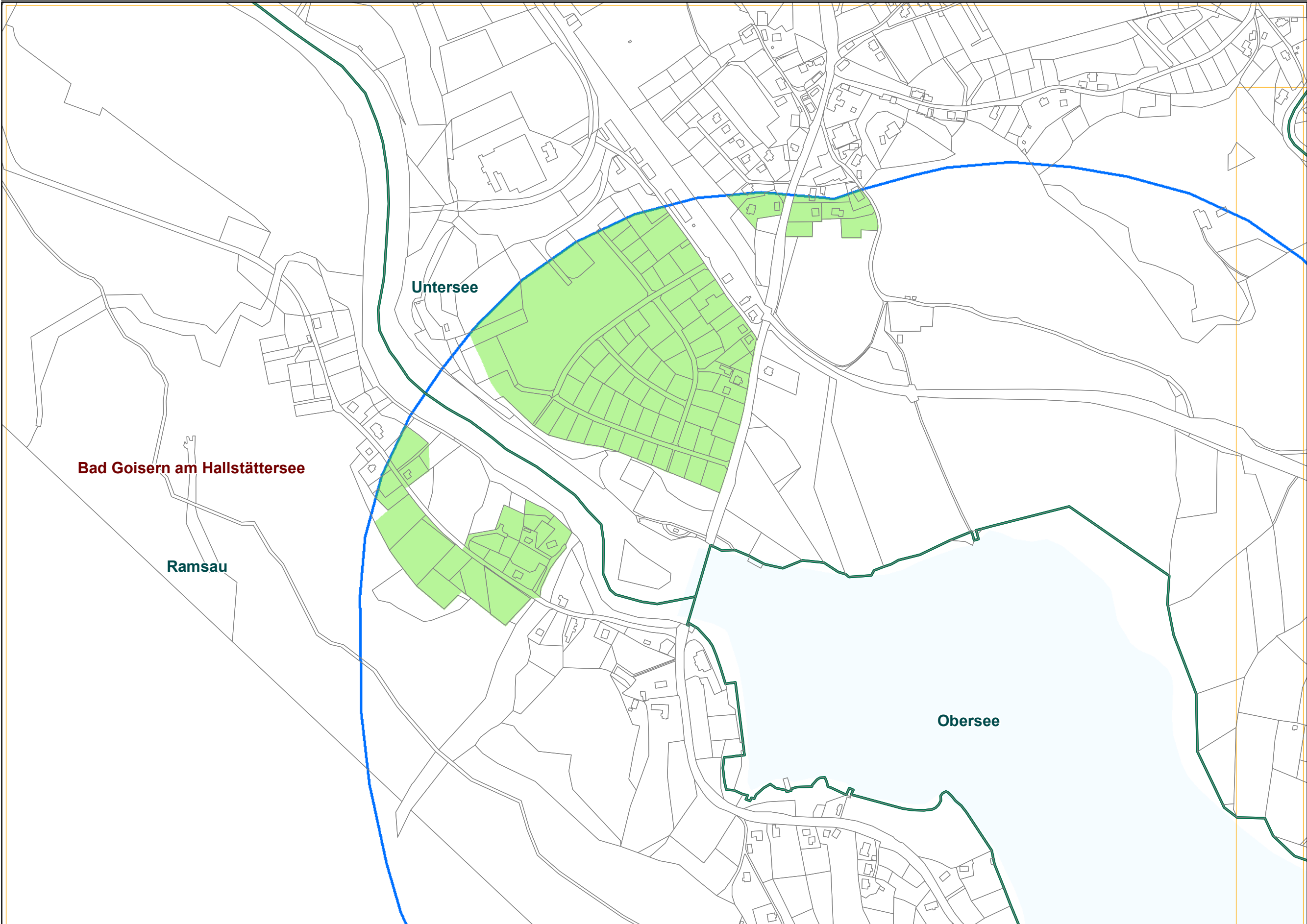
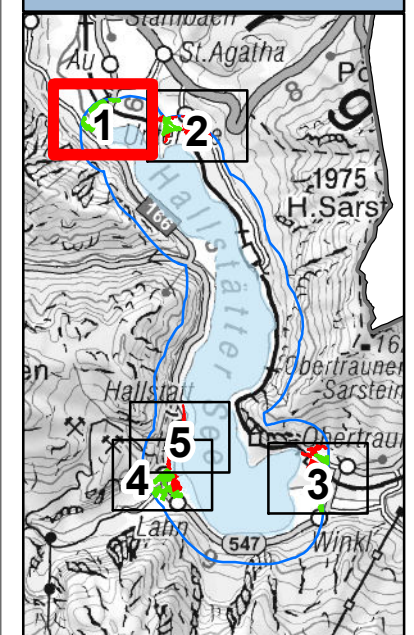
- Bereiche gem. § 1 Abs. 2 der VO
- Bereiche gem. § 1 Abs. 3 der VO
- Seeuferschutzzone
- Blattschnitt
- Grundstücke
- Katastralgemeindegrenzen Oö.
- Gemeindegrenzen Oö.
- Landesgrenze Oö.

Maßstab: 1 : 5.000

Bearbeitung: Abt. Naturschutz
Datum: 11. 09. 2017
Quellen: BEV (Stand 02.10. 2016)
DORIS (Orthofotos)

0 37,5 75 150
Meter

Blattschnitt: 1 von 5



Gemeinde:
Bad Goisern am Hallstättersee

Legende:

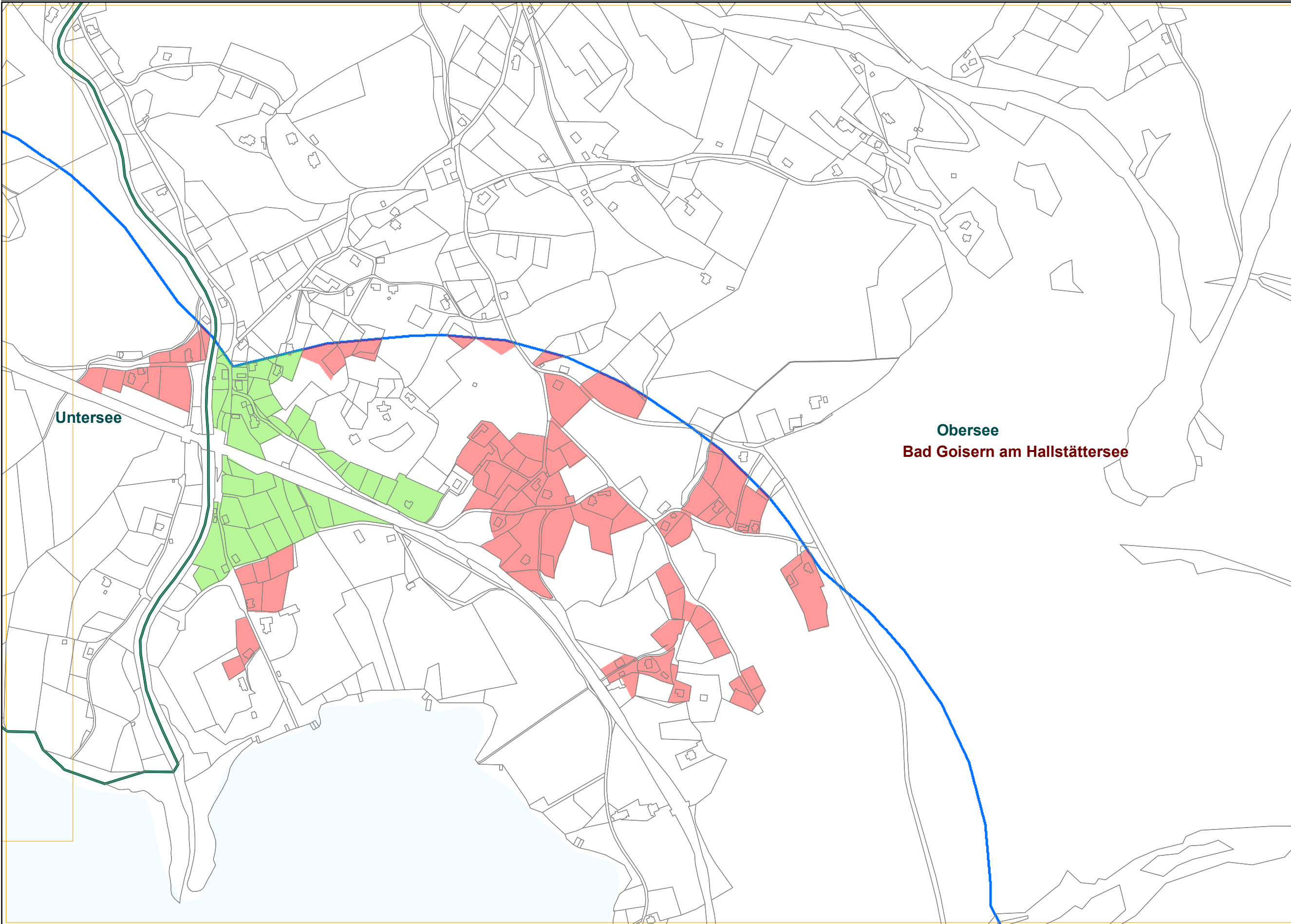
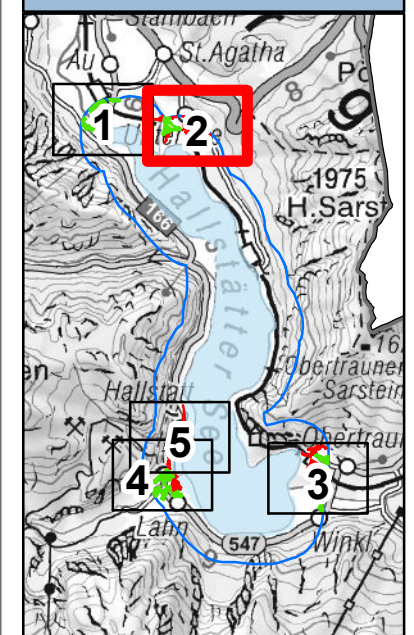
- Bereiche gem. § 1 Abs. 2 der VO
- Bereiche gem. § 1 Abs. 3 der VO
- Seeuferschutzzone
- Blattschnitt
- Grundstücke
- Katastralgemeindengrenzen Oö.
- Gemeindegrenzen Oö.
- Landesgrenze Oö.

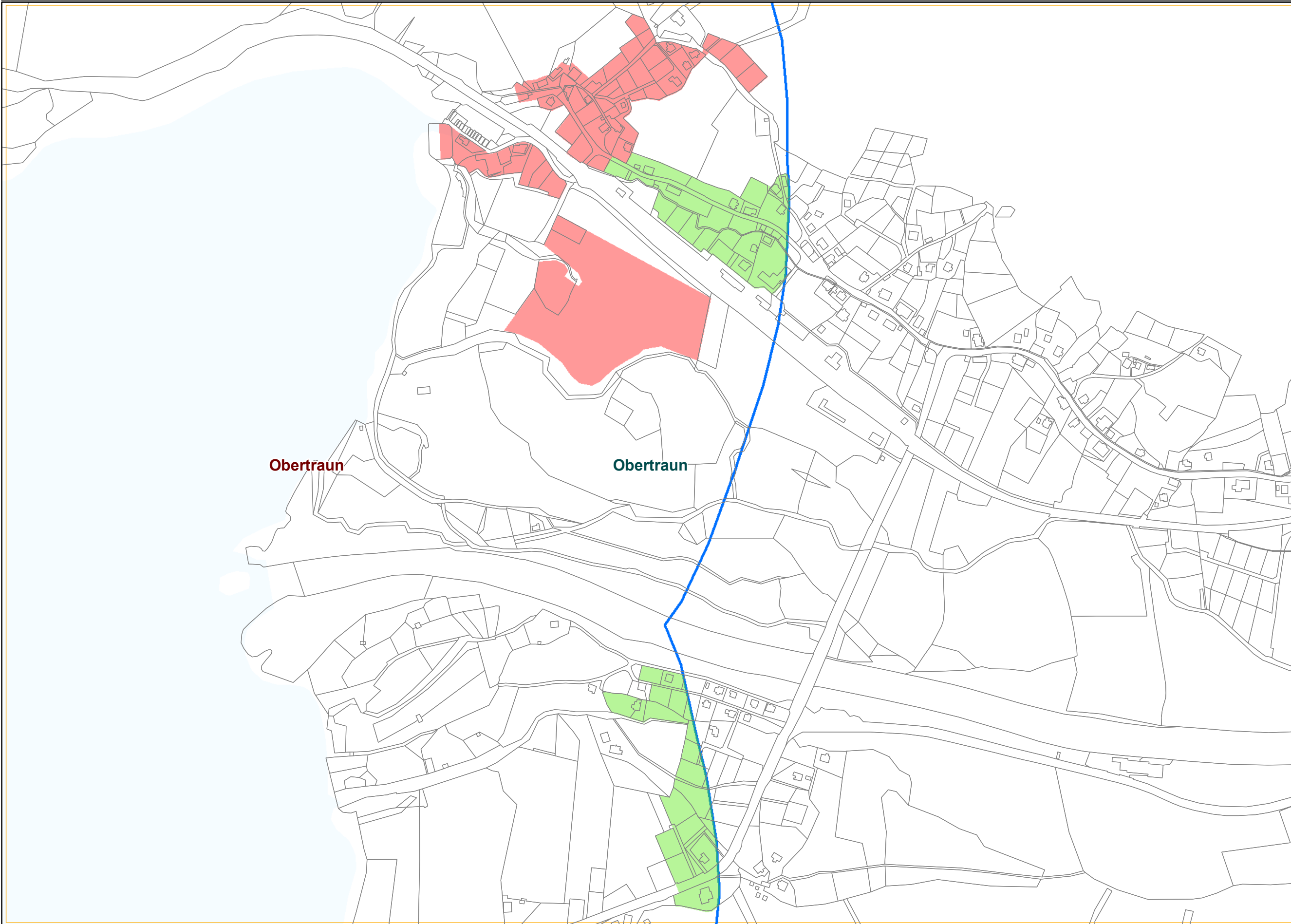
Maßstab: 1 : 5.000

Bearbeitung: Abt. Naturschutz
Datum: 11. 09. 2017
Quellen: BEV (Stand 02.10. 2016)
DORIS (Orthofotos)

0 37,5 75 150
Meter

Blattschnitt: 2 von 5



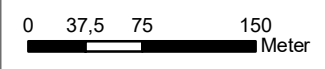


Gemeinde:
Obertraun

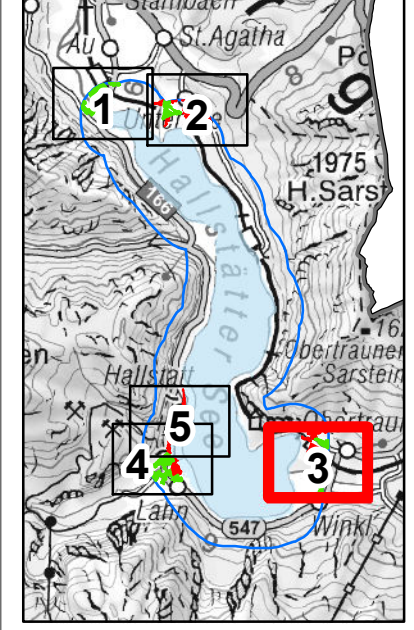
- Legende:**
- Bereiche gem. § 1 Abs. 2 der VO
 - Bereiche gem. § 1 Abs. 3 der VO
 - Seeuferschutzzone
 - Blattschnitt
 - Grundstücke
 - Katastralgemeindegrenzen Oö.
 - Gemeindegrenzen Oö.
 - Landesgrenze Oö.

Maßstab: 1 : 5.000

Bearbeitung: Abt. Naturschutz
Datum: 11. 09. 2017
Quellen: BEV (Stand 02.10. 2016)
DORIS (Orthofotos)











Blattschnitt: 3 von 5



Gemeinde:
Hallstatt

Legende:

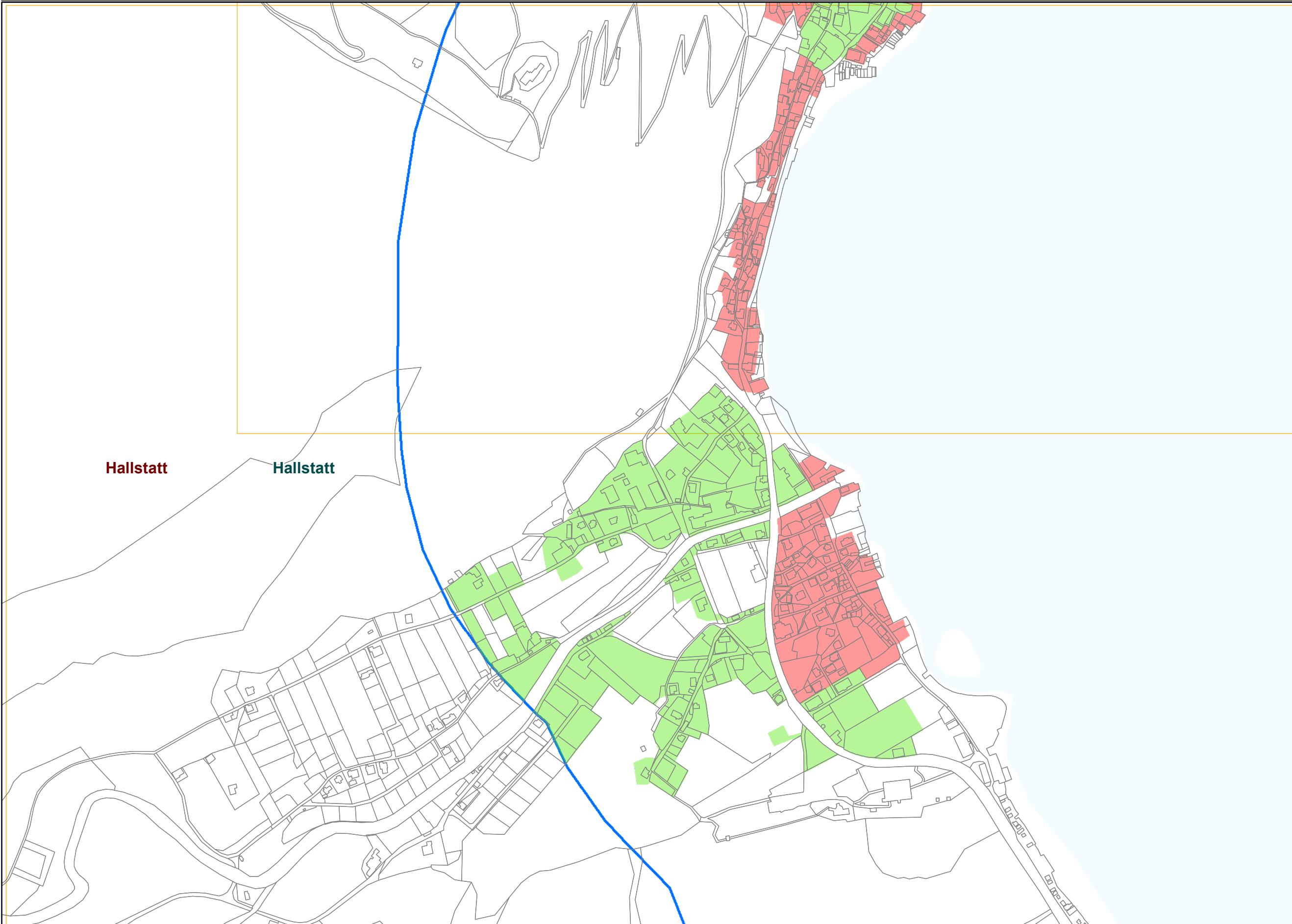
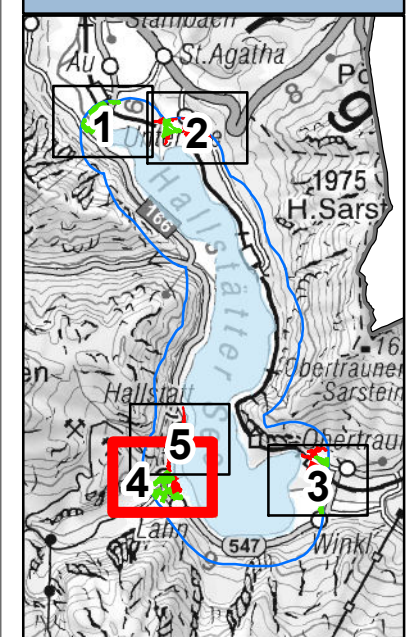
-  Bereiche gem. § 1 Abs. 2 der VO
-  Bereiche gem. § 1 Abs. 3 der VO
-  Seeuferschutzzone
-  Blattschnitt
-  Grundstücke
-  Katastralgemeindegrenzen Oö.
-  Gemeindegrenzen Oö.
-  Landesgrenze Oö.

Maßstab: 1 : 5.000

Bearbeitung: Abt. Naturschutz
Datum: 11. 09. 2017
Quellen: BEV (Stand 02.10. 2016)
DORIS (Orthofotos)

0 37,5 75 150
Meter

Blattschnitt: 4 von 5



Obertraun

Gemeinde:
Hallstatt

Legende:

- Bereiche gem. § 1 Abs. 2 der VO
- Bereiche gem. § 1 Abs. 3 der VO
- Seeuferschutzzone
- Blattschnitt
- Grundstücke
- Katastralgemeindengrenzen Oö.
- Gemeindegrenzen Oö.
- Landesgrenze Oö.

Maßstab: 1 : 5.000

Bearbeitung: Abt. Naturschutz
Datum: 11. 09. 2017
Quellen: BEV (Stand 02.10. 2016)
DORIS (Orthofotos)

0 37,5 75 150
Meter

Blattschnitt: 5 von 5

