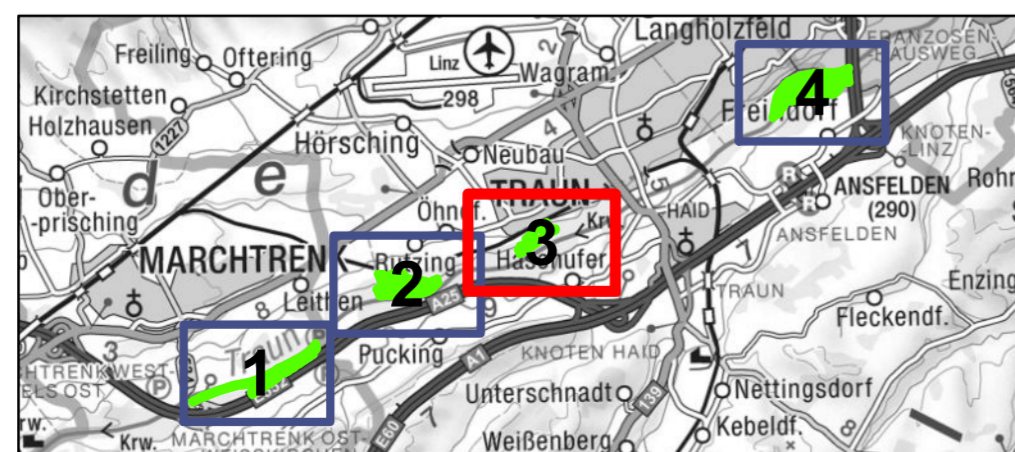










**Europaschutzgebiet
„Heißländer und
Auwälder an der Traun“**

AT 3109000

Anlage 2/3



Legende:

- | | | | |
|---------------------------------------------------------------------------------------|---------------------------|---------------------------------------------------------------------------------------|------------------------|
|  | Europaschutzgebiet |  | Zonen Zone A |
|  | Grundstücke |  | Zone B |
|  | Blattschnitt |  | Zone C |
|  | Katastralgemeindengrenzen | | |
|  | Gemeindengrenzen | | |



Bearbeitung: Abteilung Naturschutz
Datum: 23.03.2023
Quellen: BEV (Stand 01.10.2022)
DORIS (Orthofotos)

Maßstab:
1 : 5.000

