









Gemeinde:  
St. Lorenz,  
Tiefgraben

**Legende:**

-  Bereiche gem. § 1 Abs. 2 der VO
-  Bereiche gem. § 1 Abs. 3 der VO
-  Seeuferschutzzone
-  Blattschnitt
-  Grundstücke
-  Katastralgemeindengrenzen Oö.
-  Gemeindengrenzen Oö.
-  Landesgrenze Oö.

Maßstab: 1 : 5.000

Bearbeitung: Abt. Naturschutz  
Datum: 25.09.2019  
Quellen: BEV (Stand 02.10.2016)  
DORIS (Orthofotos)

0 37,5 75 150  
Meter

Blattschnitt: 3 von 9

