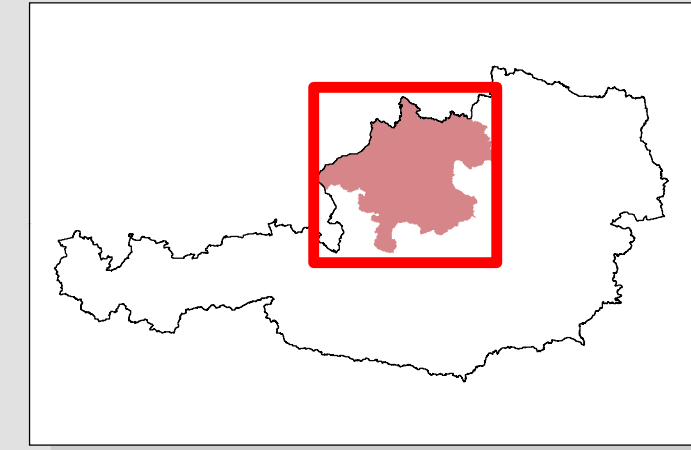
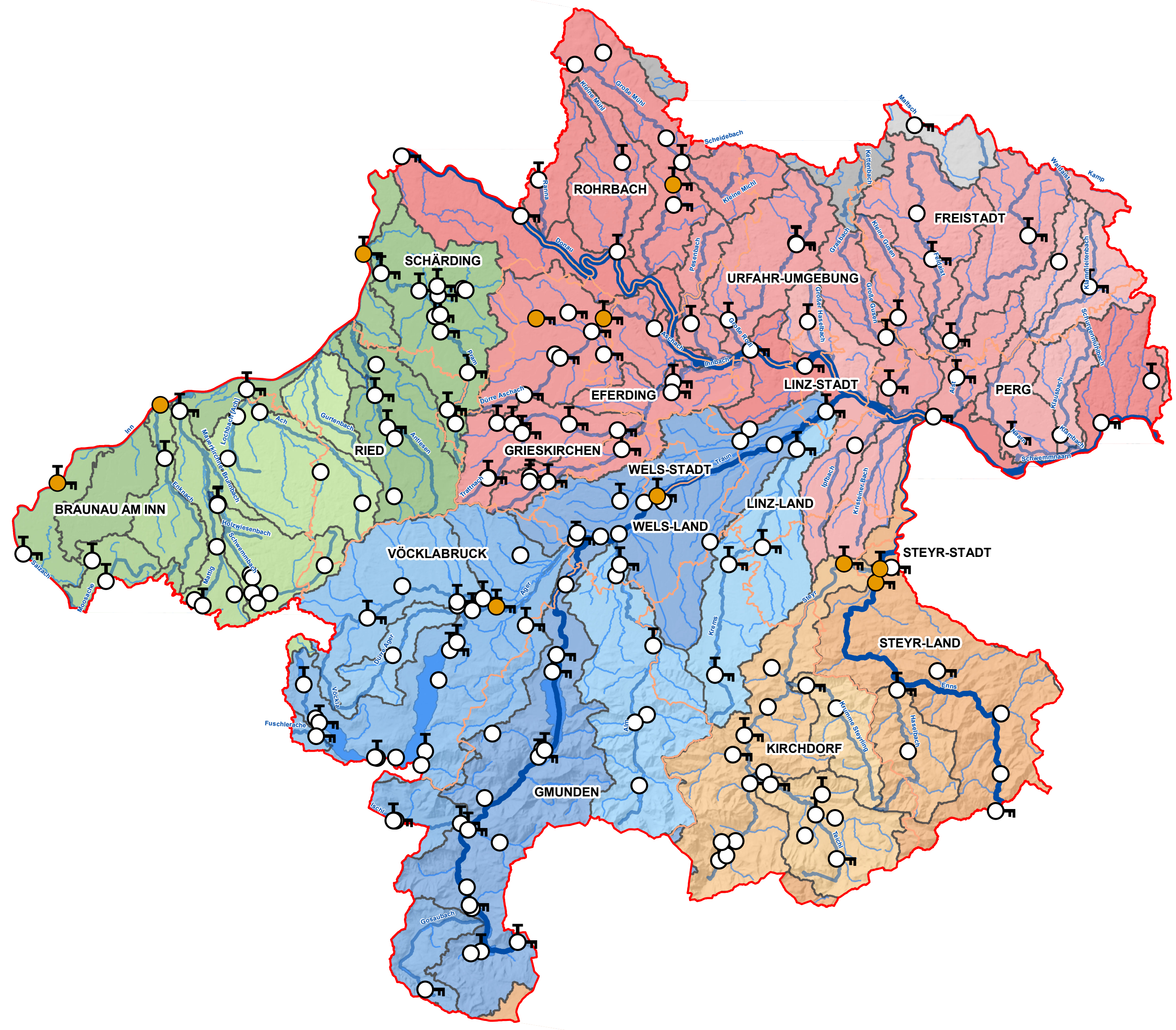
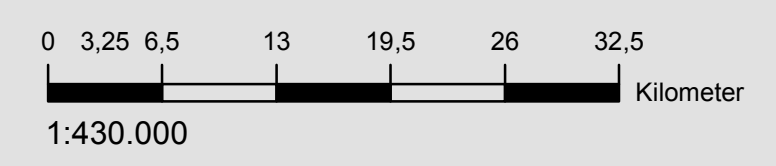


Messstellen (Pegel) Oberflächengewässer



ZEICHENERKLÄRUNG

- Landesgrenze Oö.
- Bezirksgrenzen Oö.
- Messstelle**
- Wasserstandsmessstelle (Pegel)
- Schwebstoffmessstelle
- Wassertemperaturmessstelle
- Fernübertragung
- Haupteinzugsgebiet**
- Donaugebiet
- Ennsgebiet
- Innggebiet
- Traungebiet
- Elbegebiet



IMPRESSUM

Herausgeber: Amt der OÖ. Landesregierung
Abteilung Wasserwirtschaft
Kärntnerstr. 10-12, 4021 Linz

Fachliche Bearbeitung: Ing. R. Enzenebner
DI P. Kickingner
M. Müller

Kartographie:

Erscheindatum: Februar 2019

Urheberrechte an den Kartengrundlagen: Land OÖ, WIS, DORIS

Verzeichnis: OG_Hydro_Broschüre_1609

