Bereich:
Attersee Straße - nördl. Kreisverkehr Haupttor

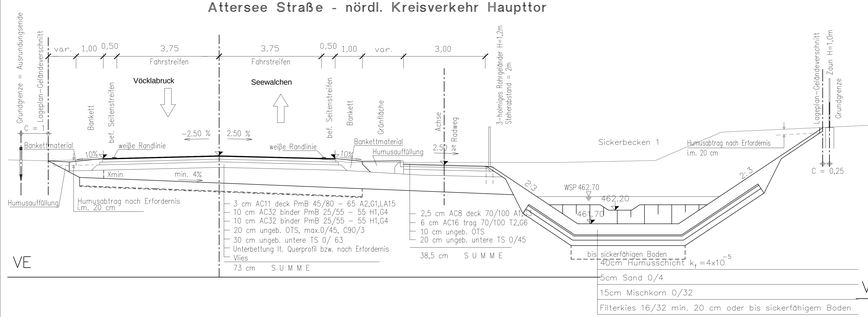

Attersee Straße - Kreisverkehr Nord

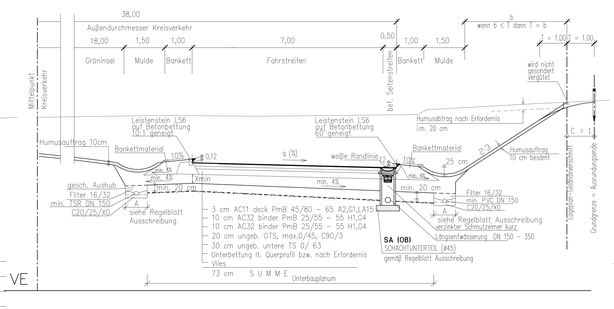

Attersee Straße - Kreisverkehr Süd

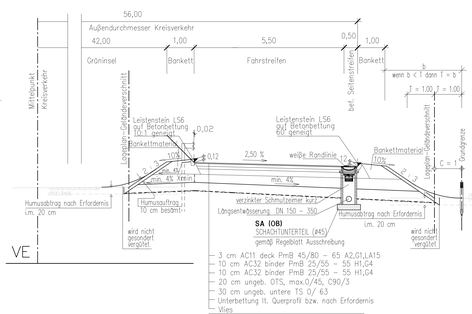

Detail für Verkehrsinsel

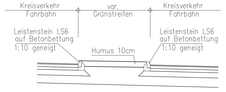

Detail für Kreisverkehr mit Gehsteig

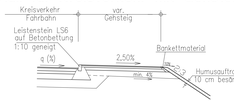

Detail für Kreisverkehr mit Gehsteig und Trenninsel

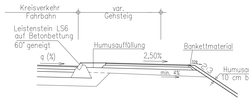

LANDESBAUDIRECTION ÖBERÖSTERREICH

LANDESBAUDIRECTION ABTEILUNG STRATEGISCHE STRASSENPLANUNG UND NETZAUSBAU

B151 ATTERSEE STRASSE

UMFAHRUNG LENZING

Bestand B151 km 2.710 - km 4.270
Stand : 01.06 2007

BAUPROJEKT 2007

REGELQUERSCHNITTE B 151
TEIL 1
M 1:50

GEÜNEHMIGUNG

DIPL. ING. HERBERT AHRER
Amtl. Vertr. v. beeideten Zivilgeometer + Vermessungsbüro
4910 Ried/Innkreis, Feldgasse 17

ENTWURF

ARGE MELCHETTA CONSULT
Ziviltechnikergesellschaft mbH
Gmunden, Salzburg, Ried/Innkreis, Wien
1567 - 23.04.07

AMT DER OBERÖSTERREICHISCHEN LANDESREGIERUNG	bearbeitet :	Nopp/Ing. Weiss
Abteilungsleiter:	geprüft :	Dr. W. Kapferer
	Fläche : 0.53m2	Stand : 01.06 2007
Bearbeiter :	Planummer	**04027.4 - 8.1**

Index	Datum	Bearbeitet	Geprüft	Änderungen und Ergänzungen
A				
B				
C				

EINLAGE NR.: **8.1** AUSFERTIGUNG:

Bereich: Sickermulden

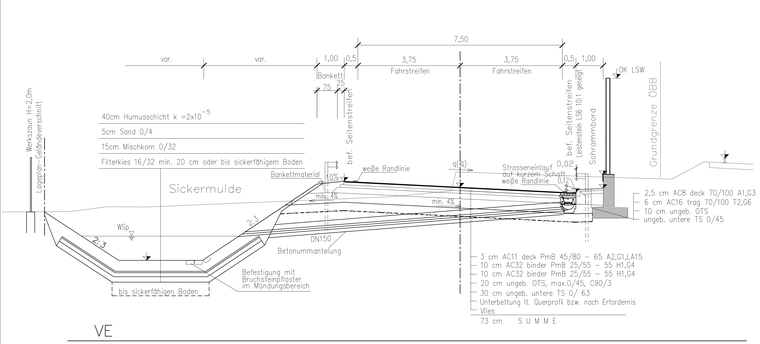

Bereich: Betonschrammbord

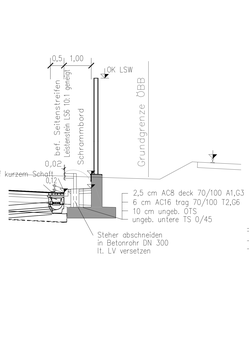

Bereich: Stützmauer

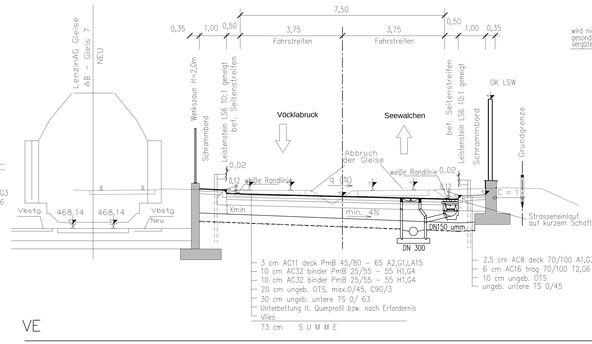

Bereich: Unterführung - Wanne

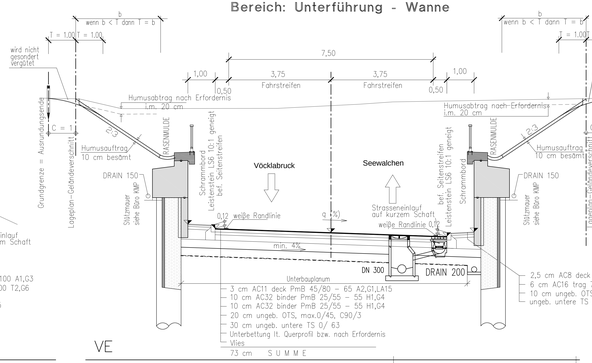

LANDESBAUDIRECTION ÖBERÖSTERREICH

LANDESBAUDIRECTION ABTEILUNG STRATEGISCHE STRASSENPLANUNG UND NETZAUSBAU

B151 ATTERSEE STRASSE

UMFAHRUNG LENZING

Bestand B151 km 2.710 - km 4.270

BAUPROJEKT 2007

REGELQUERSCHNITTE B 151
TEIL 2
M 1:50

GEÜNEHMIGUNG

DIPL. ING. HERBERT AHRER
Amtl. Vertr. v. beeideten Zivilgeometer + Vermessungsbüro
4910 Ried/Innkreis, Feldgasse 17

ENTWURF

ARGE MELCHETTA CONSULT
Ziviltechnikergesellschaft mbH
Gmunden, Salzburg, Ried/Innkreis, Wien
1567 - 23.04.07

AMT DER OBERÖSTERREICHISCHEN LANDESREGIERUNG	bearbeitet :	Nopp/Ing. Weiss
Abteilungsleiter:	geprüft :	Dr. W. Kapferer
	Fläche : 0.51m2	Stand : 01.06 2007
Bearbeiter :	Planummer	**04027.4 - 8.2**

Index	Datum	Bearbeitet	Geprüft	Änderungen und Ergänzungen
A				
B				
C				

EINLAGE NR.: **8.2** AUSFERTIGUNG: